Kadastro gören yerlerde yapılacak düzeltme ve değişiklik işlemleri için

TESCİL BİLDİRİMİ

İli	İlçesi	Mahalle veya Köyü	Mevkii
ESKİŞEHİR	TEPEBAŞI	YUKARISÖĞÜTÖNÜ	

~~Düzeltme~~-Ayırma-~~Birleştirme-Cins Değişikliği-İrtifak Hakkı-Yola Terk/İhdas-Muhdesat Terkini-Kamulaştırma~~

Kütük Sa.No.	Pafta No	Ada No	Parsel No	YÜZÖLÇÜMÜ Ha	m²	dm²	Cinsi	Sahibi	Düşünceler ve işlemin şekli
1776	I24-B-19-A-4-C	11174	24	6	7250	00	TARLA	NİHAT YALÇIN ENVER GÜNDOĞAN MUSTAFA YALÇIN NESRİN GÜNDOĞAN HACI ELİF HASSAN RAMAZAN TANER GÜNDOĞAN MEHMET GÜNDOĞAN RİZA KIVANÇ GÜNDOĞAN DUYGU GÜNDOĞAN	UYGULAMA SONUCU A VE B PARSELLERE AYRILMIŞTIR.
	I24-B-19-A-4-C	11174	A	5	4130	64	TARLA	NİHAT YALÇIN ENVER GÜNDOĞAN MUSTAFA YALÇIN NESRİN GÜNDOĞAN HACI ELİF HASSAN RAMAZAN TANER GÜNDOĞAN MEHMET GÜNDOĞAN RİZA KIVANÇ GÜNDOĞAN DUYGU GÜNDOĞAN	UYGULAMAYA GİRMEYEN KISIM
	I24-B-19-A-4-C	11174	B	1	3119	36	TARLA	NİHAT YALÇIN ENVER GÜNDOĞAN MUSTAFA YALÇIN NESRİN GÜNDOĞAN HACI ELİF HASSAN RAMAZAN TANER GÜNDOĞAN MEHMET GÜNDOĞAN RİZA KIVANÇ GÜNDOĞAN DUYGU GÜNDOĞAN	UYGULAMAYA GİREN KISIM

TESCİL BİLDİRİMİ İSTEĞİME
UYGUN HAZIRLANMIŞTIR

NİHAT YALÇIN ENVER GÜNDOĞAN
MUSTAFA YALÇIN NESRİN GÜNDOĞAN
HACI ELİF HASSAN
RAMAZAN TANER GÜNDOĞAN
MEHMET GÜNDOĞAN RİZA KIVANÇ GÜNDOĞAN
DUYGU GÜNDOĞAN

ONAY
Kadastro Müdürü

Fen Kayıt Yıl/No	Düzenleyen Kadastro Müdürlüğü	Kontrol Eden		Fen Klasörüne ve MEGSİS'e		Belediye Encümeni/ İl Encümeni
		Kontrol Memuru	Kontrol Mühendisi	İşlenmiştir	Kontrol Edilmiştir	Tarih : No :
Adı Soyadı	ES HARİTA MÜH. İNŞ. SAN. VE TİC. LTD. ŞTİ. ... Sokak No:6/7-8 ... Mahallesi ... Tel:0222 230 27 57 Tepebaşı/ESKİŞEHİR Eskişehir VD.Başkanlığı:377 015 9348					Tescil Tarihi-Yevmiye Numarası
Tarih						........./........./20........ Tarih ve .... Yevmiye Numarası ile tescil edilmiştir.
İmza						

EK-11B

KROKİ YERİ

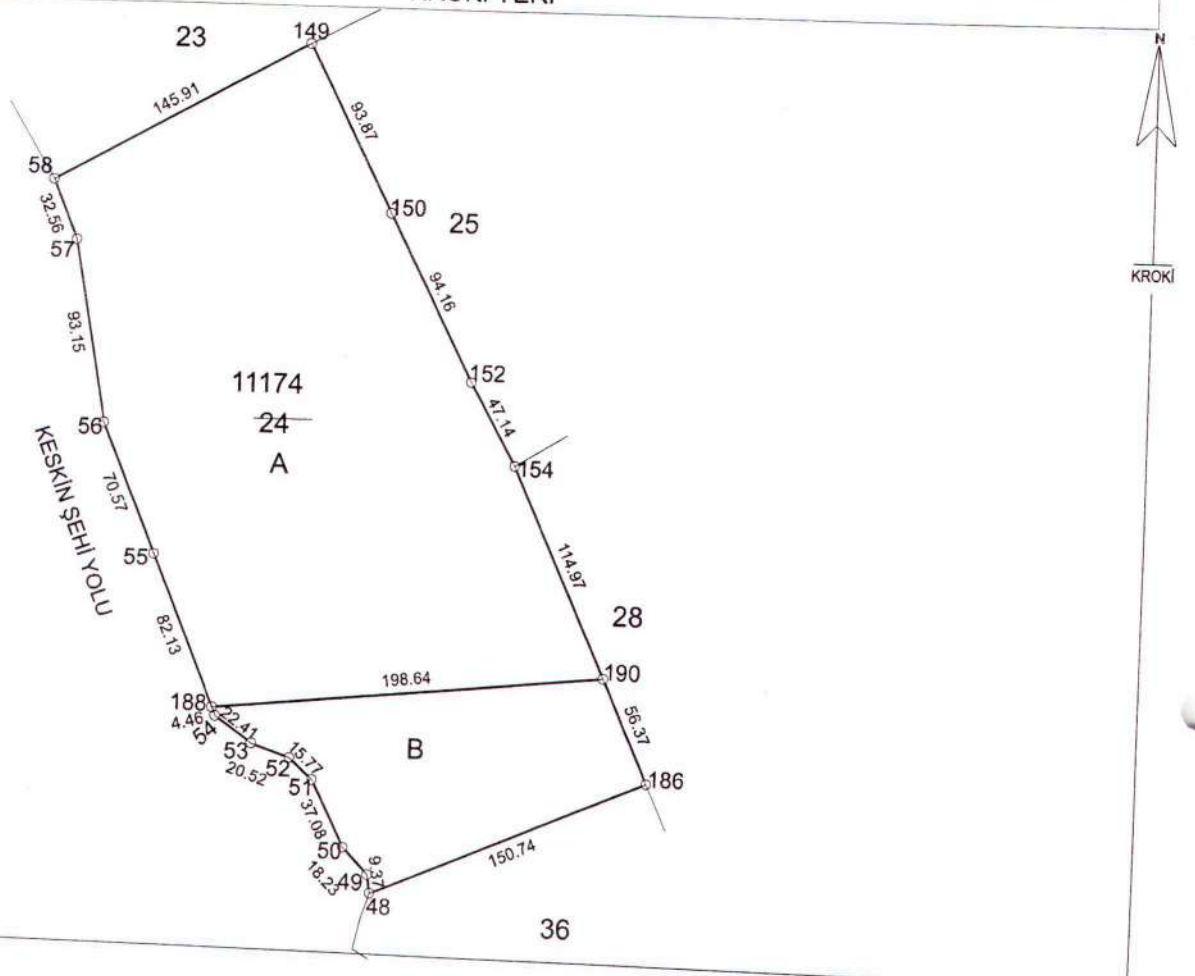

Poligon ve Köşe Koordinatları, Açı-Mesafe Bilgiler

ITRF(30-3) KOORDİNATLAR

NoktaNo	Y	X	NoktaNo	Y	X
11174/48	535132.77	4410341.87	11174/49	535131.16	4410351.10
11174/50	535118.27	4410363.99	11174/51	535101.28	4410396.96
11174/52	535089.56	4410407.50	11174/53	535070.07	4410413.95
11174/54	535051.64	4410426.69	11174/55	535018.11	4410506.54
11174/56	534990.77	4410571.59	11174/57	534974.07	4410663.23
11174/58	534961.90	4410693.43	11174/149	535088.96	4410765.16
11174/150	535131.72	4410681.59	11174/152	535175.38	4410598.16
11174/154	535198.87	4410557.30	11174/186	535271.05	4410401.89
11174/188	535049.91	4410430.81	11174/190	535247.30	4410453.02

Ada/Parsel	Noktalar	HesapAlan	Düzeltme	Deng.Alan
11174/24	11174/58,11174/149, 11174/150,11174/152, 11174/154,11174/186, 11174/48,11174/49, 11174/50,11174/51, 11174/52,11174/53, 11174/54,11174/55, 11174/56,11174/57	67250.00	+0.00	67250.00
11174/A	11174/58,11174/149, 11174/150,11174/152, 11174/154,11174/190, 11174/188,11174/55, 11174/56,11174/57	54130.64	+0.00	54130.64
11174/B	11174/186,11174/54, 11174/53,11174/52, 11174/51,11174/50, 11174/49,11174/48, 11174/186,11174/190	13119.36	+0.00	13119.36
	TOPLAM	67250.00	+0.00	67250.00
Tapu Alanı	67250.00			
HESAPLANAN	67250.00			
FARK	0.00			
YANILMA SINIRI	148.18			

Tescil Bildirimi ön sayfasına (EK-11A) uygun düzenlenerek kontrol edilmiştir.

	Düzenleyen Kadastro Müdürlüğü	Kontrol Eden Kontrol Memuru / Kontrol Mühendisi
Adı Soyadı		
Tarih		
İmza		

EK-11A

Kadastro gören yerlerde yapılacak düzeltme ve değişiklik işlemleri için

TESCİL BİLDİRİMİ

İli	İlçesi	Mahalle veya Köyü	Mevkii
ESKİŞEHİR	TEPEBAŞI	YUKARISÖĞÜTÖNÜ	

Düzeltme-Ayırma-Birleştirme-Cins Değişikliği-İrtifak Hakkı-Yola Terk/İhdas-Muhdesat Terkini-Kamulaştırma

Kütük Sa.No.	Pafta No	Ada No	Parsel No	YÜZÖLÇÜMÜ Ha	m²	dm²	Cinsi	Sahibi	Düşünceler ve işlemin şekli
99	I24-B-19-A-4-C	11174	28	1	3306	25	TARLA	MEHMET BABADAĞ	UYGULAMA SONUCU A VE B PARSELLERE AYRILMIŞTIR.
	I24-B-19-A-4-C	11174	A	0	6658	28	TARLA	MEHMET BABADAĞ	UYGULAMAYA GİRMEYEN KISIM
	I24-B-19-A-4-C	11174	B	0	6647	97	TARLA	MEHMET BABADAĞ	UYGULAMAYA GİREN KISIM

TESCİL BİLDİRİMİ İSTEĞİME
UYGUN HAZIRLANMIŞTIR

MEHMET BABADAĞ

ONAY
Kadastro Müdürü

Fen Kayıt Yıl/No	Düzenleyen Kadastro Müdürlüğü	Kontrol Eden		Fen Klasörüne ve MEGSİS'e		Belediye Encümeni/ İl Encümeni
		Kontrol Memuru	Kontrol Mühendisi	İşlenmiştir	Kontrol Edilmiştir	Tarih : No :
Adı Soyadı	HARİTA MÜH. İNŞ. SAN. VE TİC. LTD. ŞTİ.					Tescil Tarihi-Yevmiye Numarası
Tarih	Tel:0222 230 27 57					........./........./20........ Tarih ve .... Yevmiye Numarası ile tescil edilmiştir.
İmza	Tepebaşı-ESKİŞEHİR Vd Başkanlığı					

EK-11B

KROKİ YERİ

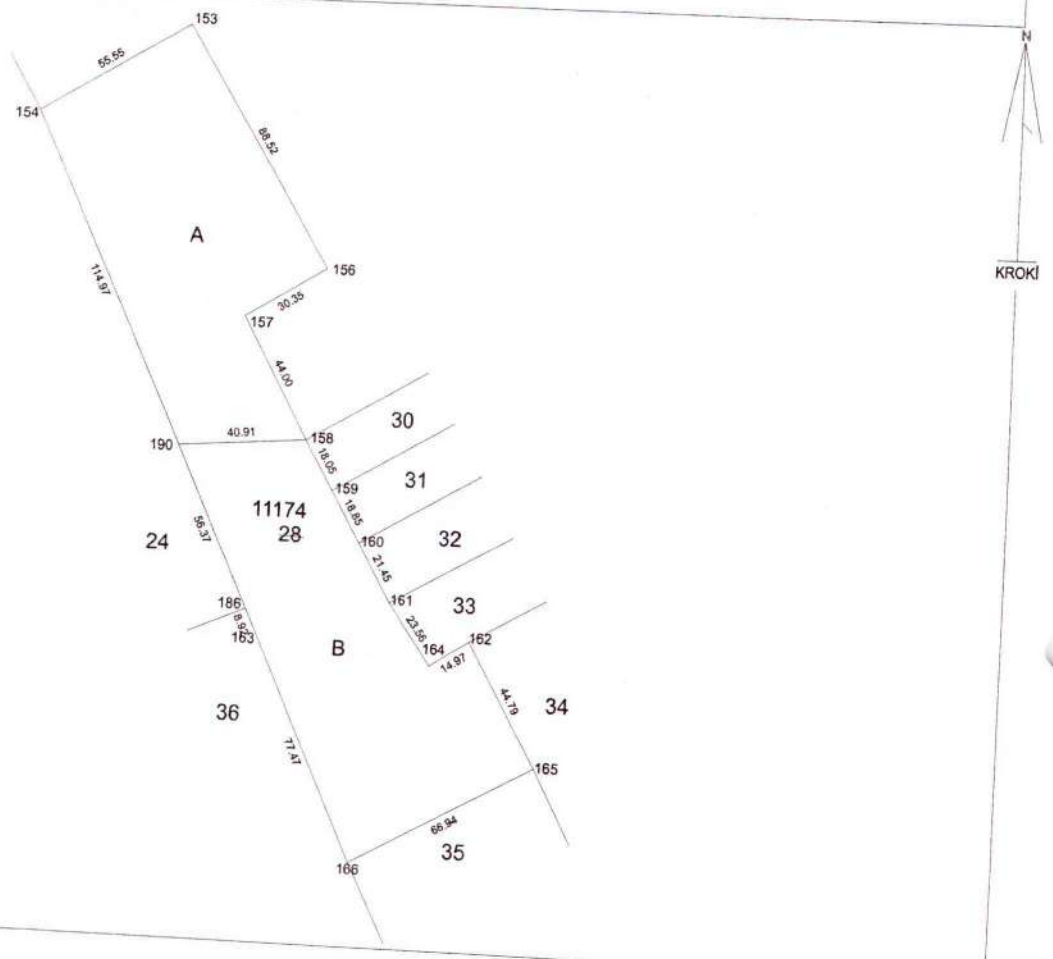

Poligon ve Köşe Koordinatları, Açı-Mesafe Bilgiler

ITRF(30-3) KOORDİNATLAR

NoktaNo	Y	X	NoktaNo	Y	X
11174/153	535246.18	4410586.41	11174/154	535198.87	4410557.30
11174/156	535292.52	4410510.99	11174/157	535266.78	4410494.90
11174/158	535288.07	4410456.39	11174/159	535297.09	4410440.75
11174/160	535306.51	4410424.42	11174/161	535317.22	4410405.84
11174/162	535343.63	4410394.72	11174/163	535274.80	4410393.80
11174/164	535330.98	4410386.71	11174/165	535366.21	4410356.04
11174/166	535307.64	4410323.64	11174/186	535271.05	4410401.89
11174/190	535247.30	4410453.02			

Ada/Parsel	Noktalar	HesapAlan	Düzeltme	Deng.Alan
11174/28	11174/154,11174/153, 11174/156,11174/157, 11174/158,11174/159, 11174/160,11174/161, 11174/164,11174/162, 11174/165,11174/166, 11174/163	13306.25	-0.00	13306.25
11174/A	11174/154,11174/153, 11174/156,11174/157, 11174/158,11174/190	6658.28	-0.00	6658.28
11174/B	11174/190,11174/158, 11174/159,11174/160, 11174/161,11174/164, 11174/162,11174/165, 11174/166,11174/163, 11174/186	6647.97	+0.00	6647.97
	TOPLAM	13306.25	-0.00	13306.25
Tapu Alanı	13306.25			
HESAPLANAN	13306.25			
FARK	-0.00			
YANILMA SINIRI	49.72			

Tescil Bildirimi ön sayfasına (EK-11A) uygun düzenlenerek kontrol edilmiştir.

	Düzenleyen Kadastro Müdürlüğü	Kontrol Eden Kontrol Memuru / Kontrol Mühendisi
Adı Soyadı		
Tarih		
İmza		

EK-11A

Kadastro gören yerlerde yapılacak düzeltme ve değişiklik işlemleri için

TESCİL BİLDİRİMİ

İli	İlçesi	Mahalle veya Köyü	Mevkii
ESKİŞEHİR	TEPEBAŞI	YUKARISÖĞÜTÖNÜ	

~~Düzeltme~~-Ayırma-~~Birleştirme-Cins Değişikliği-İrtifak Hakkı-Yola Terk/İhdas-Muhdesat Terkini-Kamulaştırma~~

Kütük Sa.No.	Pafta No	Ada No	Parsel No	YÜZÖLÇÜMÜ Ha	m²	dm²	Cinsi	Sahibi	Düşünceler ve işlemin şekli
279	I24-B-19-A-3-C	11177	68	1	3885	69	TUĞLA KÜMES VE TARLA	NURCAN ELİAÇIK	UYGULAMA SONUCU A VE B PARSELLERE AYRILMIŞTIR.
	I24-B-19-A-3-C	11177	A	0	0352	98	TUĞLA KÜMES VE TARLA	NURCAN ELİAÇIK	UYGULAMAYA GİRMEYEN KISIM
	I24-B-19-A-3-C	11177	B	0	3532	71	TARLA	NURCAN ELİAÇIK	UYGULAMAYA GİREN KISIM

TESCİL BİLDİRİMİ İSTEĞİME UYGUN HAZIRLANMIŞTIR

NURCAN ELİAÇIK

ONAY
Kadastro Müdürü

Fen Kayıt Yıl/No	Düzenleyen Kadastro Müdürlüğü	Kontrol Eden		Fen Klasörüne ve MEGSİS'e		Belediye Encümeni/ İl Encümeni
		Kontrol Memuru	Kontrol Mühendisi	İşlenmiştir	Kontrol Edilmiştir	Tarih : No :
Adı Soyadı						Tescil Tarihi-Yevmiye Numarası
Tarih						........./........./20........ Tarih ve .... Yevmiye Numarası ile tescil edilmiştir.
İmza	HARİTA MÜH. İNŞ. SAN. VE TİC. LTD. ŞTİ. Hoşnudiye Mah. ... Sokak No:6/7-8 Tepebaşı-ESKİŞEHİR Tel:0222 230 27 5... Eskişehir VD ... 371 015 93...					

EK-11B

KROKİ YERİ

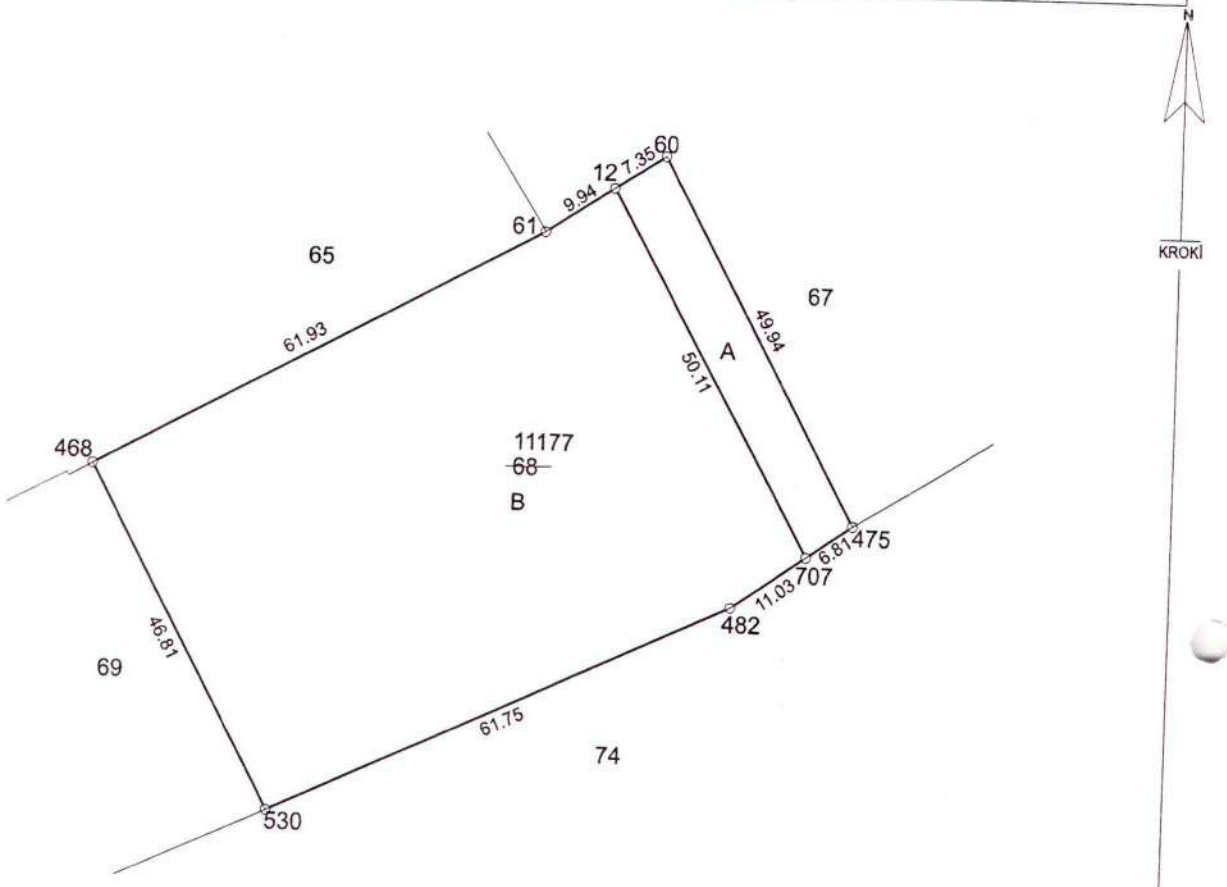

Poligon ve Köşe Koordinatları, Açı-Mesafe Bilgiler

Ada/Parsel	Noktalar	HesapAlan	Düzeltme	Deng.Alan
11177/68	11177/468,11177/61, 11177/60,11177/475, 11177/482,11177/530	3885.69	+0.00	3885.69
11177/A	11177/12,11177/60, 11177/475,11177/707	352.98	+0.00	352.98
11177/B	11177/468,11177/61, 11177/12,11177/707, 11177/482,11177/530	3532.71	+0.00	3532.71
	TOPLAM	3885.69	+0.00	3885.69
Tapu Alanı	3885.69			
HESAPLANAN	3885.69			
FARK	0.00			
TECVİZ	20.34			

NoktaNo	Y	X	NoktaNo	Y	X
11177/12	536155.96	4410786.66	11177/60	536162.11	4410790.70
11177/61	536147.65	4410781.22	11177/468	536093.32	4410751.48
11177/475	536186.21	4410746.96	11177/482	536171.60	4410736.72
11177/530	536115.75	4410710.39	11177/707	536180.63	4410743.05

Tescil Bildirimi ön sayfasına (EK-11A) uygun düzenlenerek kontrol edilmiştir.

	Düzenleyen Kadastro Müdürlüğü	Kontrol Eden Kontrol Memuru / Kontrol Mühendisi
Adı Soyadı		
Tarih		
İmza		

EK-11A

Kadastro gören yerlerde yapılacak düzeltme ve değişiklik işlemleri için

TESCİL BİLDİRİMİ

İli	İlçesi	Mahalle veya Köyü	Mevkii
ESKİŞEHİR	TEPEBAŞI	YUKARISÖĞÜTÖNÜ	

~~Düzeltme~~-Ayırma-~~Birleştirme-Cins Değişikliği-İrtifak Hakkı-Yola Terk/İhdas-Muhdesat Terkini-Kamulaştırma~~

Kütük Sa.No.	Pafta No	Ada No	Parsel No	YÜZÖLÇÜMÜ Ha	m²	dm²	Cinsi	Sahibi	Düşünceler ve işlemin şekli
278	I24-B-19-A-4-C	11177	74	0	7823	05	TARLA	AYŞE ÜNAL HALİL İBRAHİM ÖZER ZÜHAL KOÇ ZEKİYE ŞAHİN NECİP ŞAHİN BEKİR ŞAHİN YILMAZ ŞAHİN ALİ ÖZER ŞERİFE ER HALİL İBRAHİM ÖZER ŞÜKRİYE BAŞKAN AYSUN ŞENOVA	UYGULAMA SONUCU A VE B PARSELLERE AYRILMIŞTIR.
	I24-B-19-A-4-C	11177	A	0	1327	61	TARLA	AYŞE ÜNAL HALİL İBRAHİM ÖZER ZÜHAL KOÇ ZEKİYE ŞAHİN NECİP ŞAHİN BEKİR ŞAHİN YILMAZ ŞAHİN ALİ ÖZER ŞERİFE ER HALİL İBRAHİM ÖZER ŞÜKRİYE BAŞKAN AYSUN ŞENOVA	UYGULAMAYA GİRMEYEN KISIM
	I24-B-19-A-4-C	11177	B	0	6495	44	TARLA	AYŞE ÜNAL HALİL İBRAHİM ÖZER ZÜHAL KOÇ ZEKİYE ŞAHİN NECİP ŞAHİN BEKİR ŞAHİN YILMAZ ŞAHİN ALİ ÖZER ŞERİFE ER HALİL İBRAHİM ÖZER ŞÜKRİYE BAŞKAN AYSUN ŞENOVA	UYGULAMAYA GİREN KISIM

TESCİL BİLDİRİMİ İSTEĞİME
UYGUN HAZIRLANMIŞTIR

AYŞE ÜNAL HALİL İBRAHİM ÖZER
ZÜHAL KOÇ ZEKİYE ŞAHİN NECİP ŞAHİN
BEKİR ŞAHİN YILMAZ ŞAHİN ALİ ÖZER
ŞERİFE ER HALİL İBRAHİM ÖZER
ŞÜKRİYE BAŞKAN AYSUN ŞENOVA

ONAY
Kadastro Müdürü

Fen Kayıt Yıl/No	Düzenleyen Kadastro Müdürlüğü	Kontrol Eden		Fen Klasörüne ve MEGSİS'e		Belediye Encümeni/ İl Encümeni
		Kontrol Memuru	Kontrol Mühendisi	İşlenmiştir	Kontrol Edilmiştir	Tarih : No :
Adı Soyadı	ES HARİTA MÜH. İNŞ. SAN. VE TİC. LTD. ŞTİ. ... Sokak No:5/7 ... Tepebaşı-ESKİŞEHİR Tel:0222 230 ... Eskişehir VD Başkanlığı 377 015 ...					Tescil Tarihi-Yevmiye Numarası
Tarih						........./........./20........ Tarih ve .... Yevmiye Numarası ile tescil edilmiştir.
İmza						

EK-11B

KROKİ YERİ

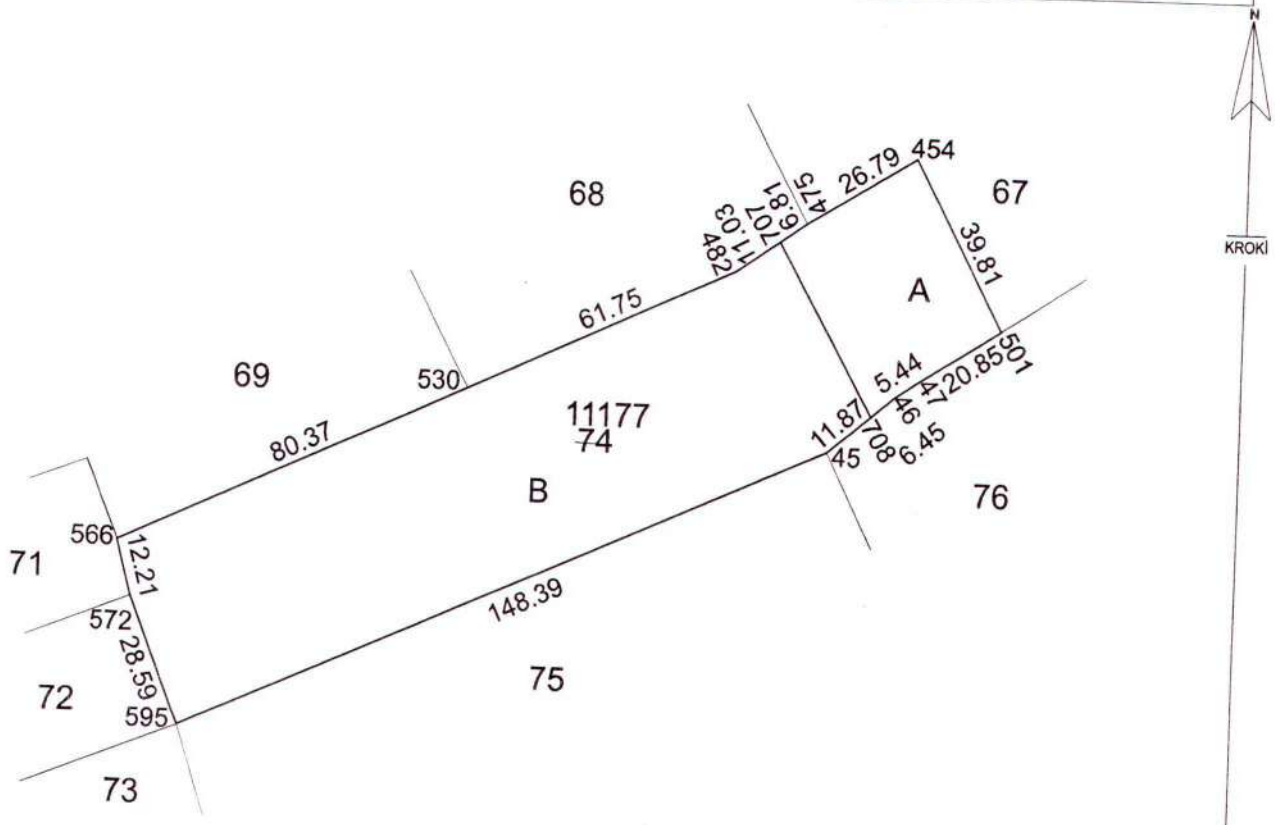

Poligon ve Köşe Koordinatları, Açı-Mesafe Bilgiler

ITRF(30-3) KOORDİNATLAR

NoktaNo	Y	X	NoktaNo	Y	X
11177/45	536191.83	4410699.60	11177/46	536205.74	4410711.51
11177/47	536210.22	4410714.60	11177/454	536208.92	4410761.17
11177/475	536186.21	4410746.96	11177/482	536171.60	4410736.72
11177/501	536227.64	4410726.04	11177/530	536115.75	4410710.39
11177/566	536042.93	4410676.37	11177/572	536046.11	4410664.58
11177/595	536056.80	4410638.06	11177/707	536180.63	4410743.05
11177/708	536200.85	4410707.32			

Ada/Parsel	Noktalar	HesapAlan	Düzeltme	Deng.Alan
11177/74	11177/45,11177/595, 11177/572,11177/566, 11177/530,11177/482, 11177/475,11177/454, 11177/501,11177/47, 11177/46	7823.05	+0.00	7823.05
11177/A	11177/707,11177/708, 11177/46,11177/47, 11177/501,11177/454, 11177/475	1327.61	+0.00	1327.61
11177/B	11177/707,11177/708, 11177/45,11177/595, 11177/572,11177/566, 11177/530,11177/482	6495.44	+0.00	6495.44
	TOPLAM	7823.05	+0.00	7823.05

Tapu Alanı	7823.05
HESAPLANAN	7823.05
FARK	0.00
YANILMA SINIRI	33.27

Tescil Bildirimi ön sayfasına (EK-11A) uygun düzenlenerek kontrol edilmiştir.

	Düzenleyen Kadastro Müdürlüğü	Kontrol Eden Kontrol Memuru / Kontrol Mühendisi
Adı Soyadı		
Tarih		
İmza		

EK-11A

Kadastro gören yerlerde yapılacak düzeltme ve değişiklik işlemleri için

TESCİL BİLDİRİMİ

İli	İlçesi	Mahalle veya Köyü	Mevkii
ESKİŞEHİR	TEPEBAŞI	YUKARISÖĞÜTÖNÜ	

~~Düzeltme~~-Ayırma-~~Birleştirme-Cins Değişikliği-İrtifak Hakkı-Yola Terk/İhdas-Muhdesat Terkini-Kamulaştırma~~

Kütük Sa.No.	Pafta No	Ada No	Parsel No	YÜZÖLÇÜMÜ Ha	m²	dm²	Cinsi	Sahibi	Düşünceler ve işlemin şekli
4643	I24-B-19-A-3-C	11177	79	0	0483	39	TARLA	TEPEBAŞI BELEDİYESİ	UYGULAMA SONUCU A VE B PARSELLERE AYRILMIŞTIR.
	I24-B-19-A-3-C	11177	A	0	268	21	TARLA	TEPEBAŞI BELEDİYESİ	UYGULAMAYA GİRMEYEN KISIM
	I24-B-19-A-3-C	11177	B	0	215	18	TARLA	TEPEBAŞI BELEDİYESİ	UYGULAMAYA GİREN KISIM

TESCİL BİLDİRİMİ İSTEĞİME
UYGUN HAZIRLANMIŞTIR

TEPEBAŞI BELEDİYESİ

ONAY
Kadastro Müdürü

Fen Kayıt Yıl/No	Düzenleyen Kadastro Müdürlüğü	Kontrol Eden		Fen Klasörüne ve MEGSİS'e		Belediye Encümeni/ İl Encümeni
		Kontrol Memuru	Kontrol Mühendisi	İşlenmiştir	Kontrol Edilmiştir	Tarih : No :
Adı Soyadı						Tescil Tarihi-Yevmiye Numarası
Tarih	ES HARİTA MÜH. İNŞ. SAN. VE TİC. LTD. ŞTİ.					
İmza						......../......../20........ Tarih ve .... Yevmiye Numarası ile tescil edilmiştir.

KROKİ YERİ

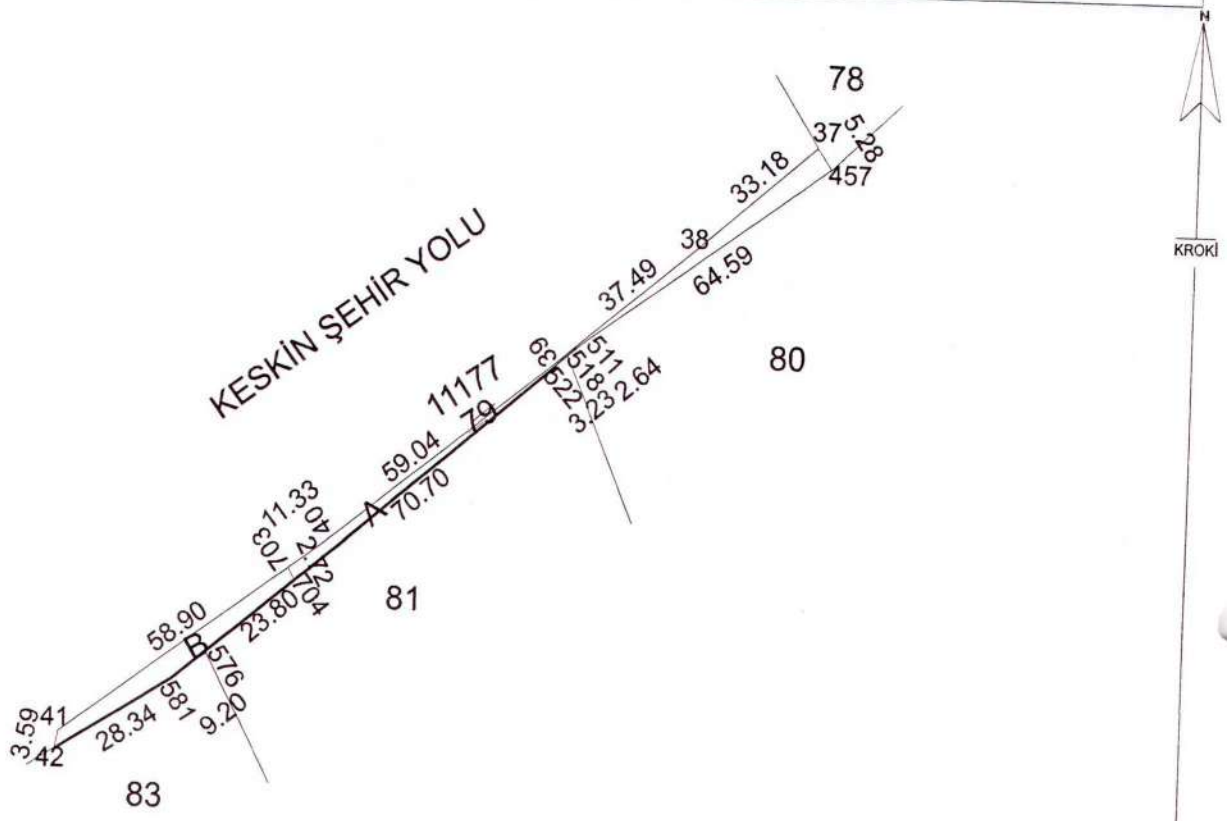

Poligon ve Köşe Koordinatları, Açı-Mesafe Bilgiler

ITRF(30-3) KOORDİNATLAR

NoktaNo	Y	X	NoktaNo	Y	X
11177/37	536413.52	4410763.61	11177/38	536388.68	4410741.60
11177/39	536360.17	4410717.26	11177/40	536314.22	4410680.18
11177/41	536258.32	4410637.67	11177/42	536257.58	4410634.16
11177/457	536416.51	4410759.25	11177/511	536364.67	4410720.70
11177/518	536362.67	4410718.99	11177/522	536360.21	4410716.89
11177/576	536288.41	4410655.45	11177/581	536281.42	4410649.47
11177/703	536305.20	4410673.32	11177/704	536306.50	4410670.92

Ada/Parsel	Noktalar	HesapAlan	Düzeltme	Deng.Alan
11177/79	11177/42,11177/41, 11177/703,11177/40, 11177/39,11177/38, 11177/37,11177/457, 11177/511,11177/518, 11177/522,11177/704, 11177/576,11177/581	483.39	+0.00	483.39
11177/A	11177/704,11177/703, 11177/40,11177/39, 11177/38,11177/37, 11177/457,11177/511, 11177/518,11177/522	268.21	+0.00	268.21
11177/B	11177/703,11177/704, 11177/576,11177/581, 11177/42,11177/41	215.18	+0.00	215.18
	TOPLAM	483.39	+0.00	483.39

Tapu Alanı	483.39
HESAPLANAN	483.39
FARK	0.00
YANILMA SINIRI	6.13

Tescil Bildirimi ön sayfasına (EK-11A) uygun düzenlenerek kontrol edilmiştir.

	Düzenleyen Kadastro Müdürlüğü	Kontrol Eden Kontrol Memuru / Kontrol Mühendisi
Adı Soyadı		
Tarih		
İmza		

EK-11A

Kadastro gören yerlerde yapılacak düzeltme ve değişiklik işlemleri için

TESCİL BİLDİRİMİ

İli	İlçesi	Mahalle veya Köyü	Mevkii
ESKİŞEHİR	TEPEBAŞI	YUKARISÖĞÜTÖNÜ	

~~Düzeltme~~-Ayırma-~~Birleştirme-Cins Değişikliği-İrtifak Hakkı-Yola Terk/İhdas-Muhdesat Terkini-Kamulaştırma~~

Kütük Sa.No.	Pafta No	Ada No	Parsel No	YÜZÖLÇÜMÜ Ha	m²	dm²	Cinsi	Sahibi	Düşünceler ve işlemin şekli
274	I24B19A3C	11177	81	1	0528	95	TARLA	MAHİR SEVİNÇLİ	UYGULAMA SONUCU A VE B PARSELLERE AYRILMIŞTIR. Krokisinde A harfi ile gösterilen yapı tescilsizdir.
	I24B19A3C	11177	A	0	7853	49	TARLA	MAHİR SEVİNÇLİ	UYGULAMAYA GİRMEYEN KISIM
	I24B19A3C	11177	B	0	2675	46	TARLA	MAHİR SEVİNÇLİ	UYGULAMAYA GİREN KISIM Krokisinde A harfi ile gösterilen yapı tescilsizdir.

TESCİL BİLDİRİMİ İSTEĞİME
UYGUN HAZIRLANMIŞTIR
MAHİR SEVİNÇLİ

ONAY
Kadastro Müdürü

Fen Kayıt Yıl/No	Düzenleyen Kadastro Müdürlüğü	Kontrol Eden		Fen Klasörüne ve MEGSİS'e		Belediye Encümeni/ İl Encümeni
		Kontrol Memuru	Kontrol Mühendisi	İşlenmiştir	Kontrol Edilmiştir	Tarih : No :
Adı Soyadı						Tescil Tarihi-Yevmiye Numarası
Tarih						........./........./20........ Tarih ve .... Yevmiye Numarası ile tescil edilmiştir.
İmza						

ES HARİTA MÜH. İNŞ. SAN. VE TİC. LTD. ŞTİ. Tepebaşı-ESKİŞEHİR Tel:0222 230 27 57 Eskişehir VD Başkanlığı:377 015 93

KROKİ YERİ

EK-11B

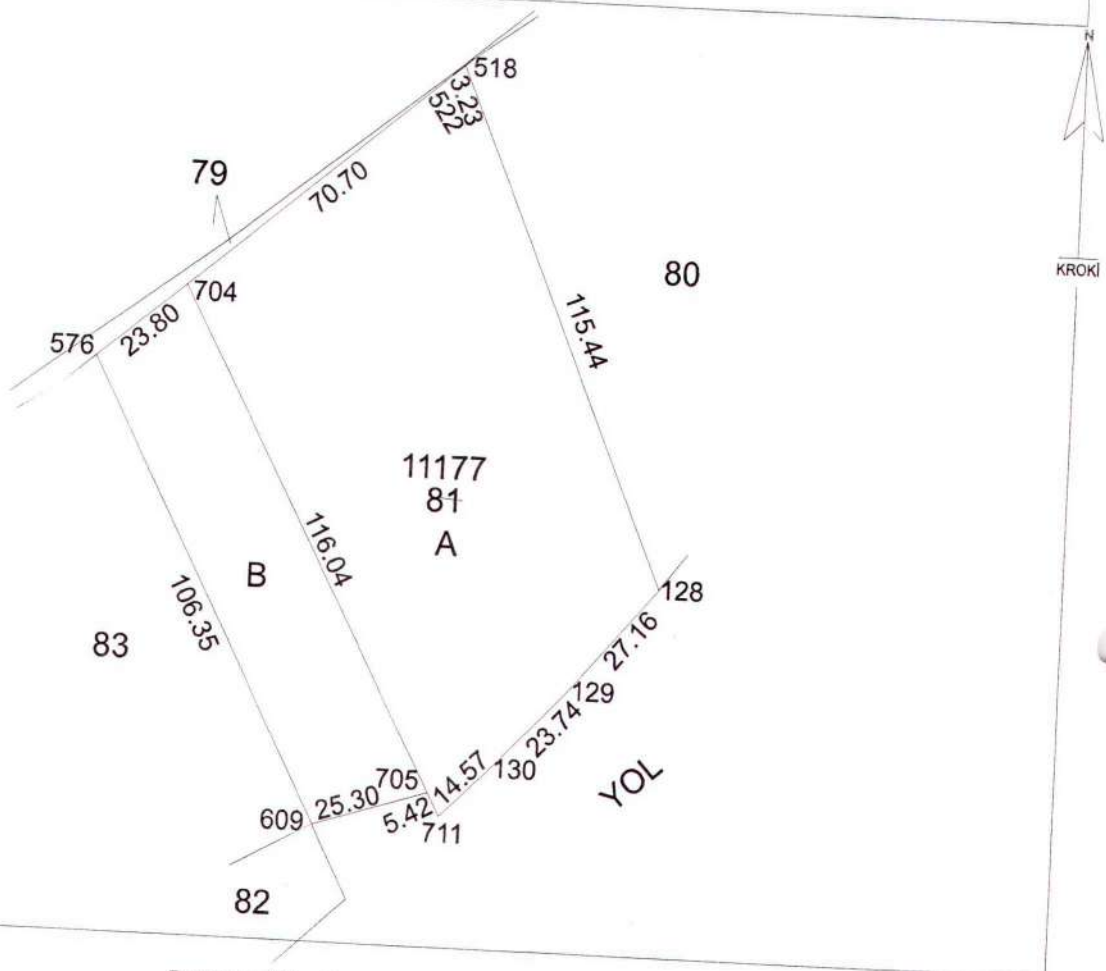

Poligon ve Köşe Koordinatları, Açı-Mesafe Bilgiler

NoktaNo	Y	X	NoktaNo	Y	X
11177/128	536408.06	4410612.84	11177/129	536390.66	4410591.98
11177/130	536374.64	4410574.47	11177/518	536362.67	4410718.99
11177/522	536360.21	4410716.89	11177/576	536288.41	4410655.45
11177/609	536337.68	4410561.20	11177/704	536306.50	4410670.92
11177/705	536361.78	4410568.90	11177/711	536364.36	4410564.14

Ada/Parsel	Noktalar	HesapAlan	Düzeltme	Deng.Alan
11177/81	11177/128,11177/129, 11177/130,11177/711, 11177/705,11177/609, 11177/576,11177/704, 11177/522,11177/518	10528.95	+0.00	10528.95
11177/A	11177/704,11177/522, 11177/518,11177/128, 11177/129,11177/130, 11177/711,11177/705	7853.49	+0.00	7853.49
11177/B	11177/576,11177/704, 11177/705,11177/609	2675.46	+0.00	2675.46
	TOPLAM	10528.95	+0.00	10528.95
Tapu Alanı	10528.95			
HESAPLANAN	10528.95			
FARK	0.00			
YANLMA SINIRI	41.39			

Tescil Bildirimi ön sayfasına (EK-11A) uygun düzenlenerek kontrol edilmiştir.

	Düzenleyen Kadastro Müdürlüğü	Kontrol Eden Kontrol Memuru / Kontrol Mühendisi
Adı Soyadı		
Tarih		
İmza		

EK-11A

Kadastro gören yerlerde yapılacak düzeltme ve değişiklik işlemleri için

TESCİL BİLDİRİMİ

İli	İlçesi	Mahalle veya Köyü	Mevkii
ESKİŞEHİR	TEPEBAŞI	YUKARISÖĞÜTÖNÜ	

~~Düzeltme~~-Ayırma-~~Birleştirme-Cins Değişikliği~~-İrtifak ~~Hakkı-Yola Terk/İhdas-Muhdesat Terkini-Kamulaştırma~~

Kütük Sa.No.	Pafta No	Ada No	Parsel No	YÜZÖLÇÜMÜ Ha	m²	dm²	Cinsi	Sahibi	Düşünceler ve işlemin şekli
279	I24-B-19-D-2-A	11196	22	2	6772	58	TARLA	MUSTAFA YALÇIN	UYGULAMA SONUCU A VE B PARSELLERE AYRILMIŞTIR. Planında tesbit edildiği üzere 3671.00 m² lik kısmında Teiaş Genel Müdürlüğü lehine daimi İrtifak hakkı vardır
	I24-B-19-D-2-A	11196	A	0	5548	09	TARLA	MUSTAFA YALÇIN	UYGULAMAYA GİRMEYEN KISIM
	I24-B-19-D-2-A	11196	B	2	1224	49	TARLA	MUSTAFA YALÇIN	UYGULAMAYA GİREN KISIM Planında tesbit edildiği üzere 3671.00 m² lik kısmında Teiaş Genel Müdürlüğü lehine daimi İrtifak hakkı vardır

TESCİL BİLDİRİMİ İSTEĞİME
UYGUN HAZIRLANMIŞTIR

MUSTAFA YALÇIN

ONAY
Kadastro Müdürü

Fen Kayıt Yıl/No	Düzenleyen Kadastro Müdürlüğü	Kontrol Eden		Fen Klasörüne ve MEGSİS'e		Belediye Encümeni/ İl Encümeni
		Kontrol Memuru	Kontrol Mühendisi	İşlenmiştir	Kontrol Edilmiştir	Tarih : No :
Adı Soyadı	ES HARİTA MÜH. İNŞ. SAN. VE TİC. LTD. ŞTİ. Hoşnudiye Mah. 761. Sokak No:6/... Tel:0222 230 27 5... Tepebaşı/ESKİŞEHİR Eskişehir VD Başkanlığı 377 015 934...					Tescil Tarihi-Yevmiye Numarası
Tarih						........./........./20........ Tarih ve .... Yevmiye Numarası ile tescil edilmiştir.
İmza						

EK-11B

KROKİ YERİ

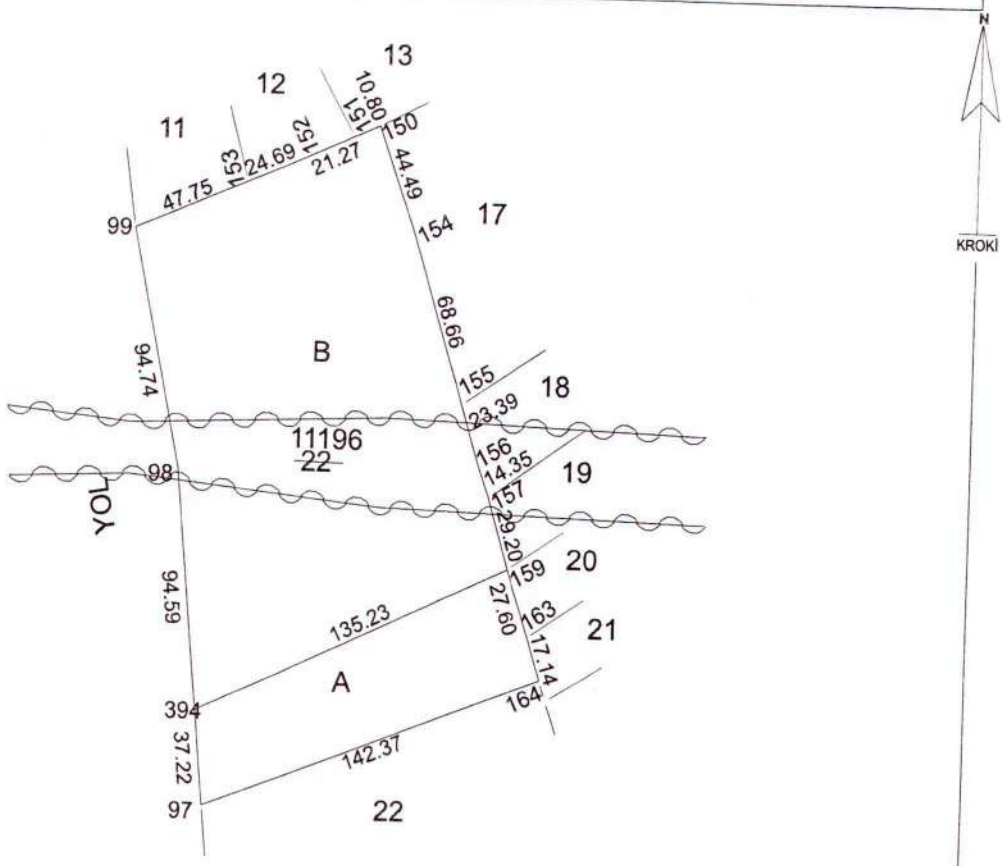

Poligon ve Köşe Koordinatları, Açı-Mesafe Bilgiler

ITRF(30-3) KOORDİNATLAR

NoktaNo	Y	X	NoktaNo	Y	X
11196/97	535719.29	4409409.36	11196/98	535706.13	4409540.51
11196/99	535686.54	4409633.21	11196/150	535781.99	4409675.76
11196/151	535772.18	4409671.23	11196/152	535752.87	4409662.33
11196/153	535730.26	4409652.40	11196/154	535797.04	4409633.88
11196/155	535817.52	4409568.35	11196/156	535824.49	4409546.03
11196/157	535829.33	4409532.52	11196/159	535837.67	4409504.53
11196/163	535846.25	4409478.30	11196/164	535851.57	4409462.00
11196/394	535715.57	4409446.39			

Ada/Parsel	Noktalar	HesapAlan	Düzeltme	Deng.Alan
11196/22	11196/164,11196/97, 11196/98,11196/99, 11196/153,11196/152, 11196/151,11196/150, 11196/154,11196/155, 11196/156,11196/157, 11196/159,11196/163	26772.58	+0.00	26772.58
11196/A	11196/394,11196/97, 11196/164,11196/163, 11196/159	5548.09	+0.00	5548.09
11196/B	11196/99,11196/98, 11196/394,11196/159, 11196/157,11196/156, 11196/155,11196/154, 11196/150,11196/151, 11196/152,11196/153	21224.49	+0.00	21224.49
	TOPLAM	26772.58	+0.00	26772.58
Tapu Alanı HESAPLANAN FARK YANILMA SINIRI	26772.58 26772.58 0.00 87.46			

Tescil Bildirimi ön sayfasına (EK-11A) uygun düzenlenerek kontrol edilmiştir.

	Düzenleyen Kadastro Müdürlüğü	Kontrol Eden Kontrol Memuru / Kontrol Mühendisi
Adı Soyadı		
Tarih		
İmza		

Kadastro gören yerlerde yapılacak düzeltme ve değişiklik işlemleri için

TESCİL BİLDİRİMİ

İli	İlçesi	Mahalle veya Köyü	Mevkii
ESKİŞEHİR	TEPEBAŞI	YUKARISÖĞÜTÖNÜ	

~~Düzeltme~~-Ayırma-~~Birleştirme-Cins Değişikliği-İrtifak Hakkı-Yola Terk/İhdas-Muhdesat Terkini-Kamulaştırma~~

Kütük Sa.No.	Pafta No	Ada No	Parsel No	YÜZÖLÇÜMÜ Ha	m²	dm²	Cinsi	Sahibi	Düşünceler ve işlemin şekli
779	I24-B-19-D-2-A	11197	14	0	3756	01	TARLA	HALİDE YÜCEL HATİCE NUR YÜCEL HİLAL YÜCEL	UYGULAMA SONUCU A VE B PARSELLERE AYRILMIŞTIR. Bir Bölümü 1.Derece Arkeolojik Sit Alanında Kalmaktadır.
	I24-B-19-D-2-A	11197	A	0	0619	99	TARLA	HALİDE YÜCEL HATİCE NUR YÜCEL HİLAL YÜCEL	UYGULAMAYA GİRMEYEN KISIM 1.Derece Arkeolojik Sit Alanında Kalmaktadır.
	I24-B-19-D-2-A	11197	B	0	3136	02	TARLA	HALİDE YÜCEL HATİCE NUR YÜCEL HİLAL YÜCEL	UYGULAMAYA GİREN KISIM

TESCİL BİLDİRİMİ İSTEĞİME
UYGUN HAZIRLANMIŞTIR

HALİDE YÜCEL HATİCE NUR YÜCEL
HİLAL YÜCEL

ONAY
Kadastro Müdürü

Fen Kayıt Yıl/No	Düzenleyen Kadastro Müdürlüğü	Kontrol Eden		Fen Klasörüne ve MEGSİS'e		Belediye Encümeni/ İl Encümeni
		Kontrol Memuru	Kontrol Mühendisi	İşlenmiştir	Kontrol Edilmiştir	Tarih : No :
Adı Soyadı	HARİTA MÜH. İNŞ. SAN. VE TİC. LTD. ŞTİ. Sokak No:6/7-8 Hoşnudiye Mah. Tel:0222 230 Tepebaşı-ESKİŞEHİR Eskişehir VD Başkanlığı 377 015					Tescil Tarihi-Yevmiye Numarası
Tarih						........./........./20........ Tarih ve .... Yevmiye Numarası ile tescil edilmiştir.
İmza						

EK-11B

KROKİ YERİ

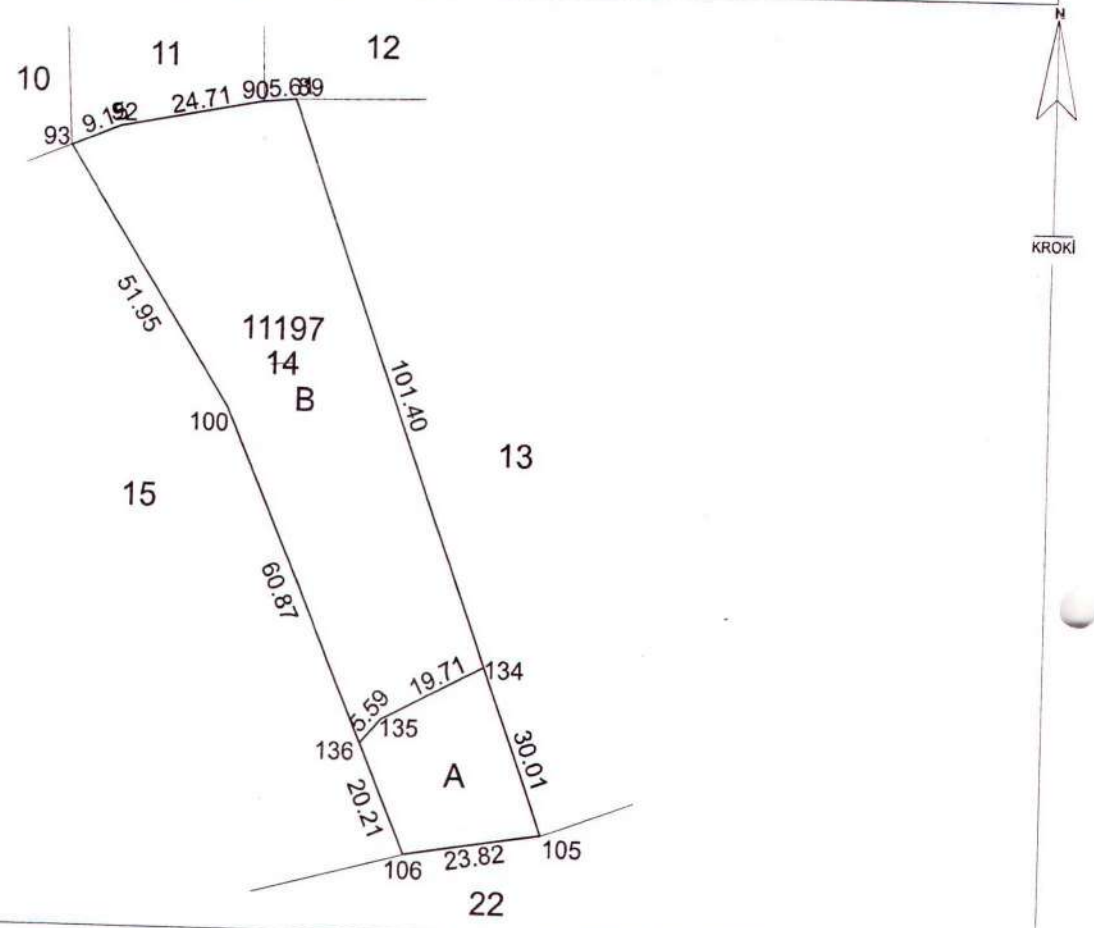

Poligon ve Köşe Koordinatları, Açı-Mesafe Bilgiler

ITRF(30-3) KOORDİNATLAR

NoktaNo	Y	X	NoktaNo	Y	X
11197/89	535576.55	4409886.61	11197/90	535570.97	4409886.08
11197/92	535546.74	4409881.19	11197/93	535538.26	4409877.75
11197/100	535566.32	4409834.03	11197/105	535621.93	4409763.28
11197/106	535598.40	4409759.56	11197/134	535611.56	4409791.44
11197/135	535594.09	4409782.32	11197/136	535590.41	4409778.12

Ada/Parsel	Noktalar	HesapAlan	Düzeltme	Deng.Alan
11197/14	11197/106,11197/100, 11197/93,11197/92, 11197/90,11197/89, 11197/105	3756.01	+0.00	3756.01
11197/A	11197/136,11197/135, 11197/134,11197/105, 11197/106	619.99	+0.00	619.99
11197/B	11197/93,11197/92, 11197/90,11197/89, 11197/134,11197/135, 11197/136,11197/100	3136.02	+0.00	3136.02
	TOPLAM	3756.01	+0.00	3756.01
Tapu Alanı HESAPLANAN FARK TECVİZ	3756.01 3756.01 0.00 19.82			

Tescil Bildirimi ön sayfasına (EK-11A) uygun düzenlenerek kontrol edilmiştir.

	Düzenleyen Kadastro Müdürlüğü	Kontrol Eden Kontrol Memuru / Kontrol Mühendisi
Adı Soyadı		
Tarih		
İmza		

EK-11A

Kadastro gören yerlerde yapılacak düzeltme ve değişiklik işlemleri için

TESCİL BİLDİRİMİ

İli	İlçesi	Mahalle veya Köyü	Mevkii
ESKİŞEHİR	TEPEBAŞI	YUKARISÖĞÜTÖNÜ	

~~Düzeltme~~-Ayırma-~~Birleştirme-Cins Değişikliği-İrtifak Hakkı-Yola Terk/İhdas-Muhdesat Terkini-Kamulaştırma~~

Kütük Sa.No.	Pafta No	Ada No	Parsel No	YÜZÖLÇÜMÜ Ha	m²	dm²	Cinsi	Sahibi	Düşünceler ve işlemin şekli
780	I24-B-19-D-2-A	11197	15	0	1519	26	TARLA	ZEYNEP SERT	UYGULAMA SONUCU A VE B PARSELLERE AYRILMIŞTIR. Bir Bölümü 1.Derece Arkeolojik Sit Alanında Kalmaktadır.
	I24-B-19-D-2-A	11197	A	0	0183	32	TARLA	ZEYNEP SERT	UYGULAMAYA GİRMEYEN KISIM 1.Derece Arkeolojik Sit Alanında Kalmaktadır.
	I24-B-19-D-2-A	11197	B	0	1335	94	TARLA	ZEYNEP SERT	UYGULAMAYA GİREN KISIM

TESCİL BİLDİRİMİ İSTEĞİME
UYGUN HAZIRLANMIŞTIR

ZEYNEP SERT

ONAY
Kadastro Müdürü

Fen Kayıt Yıl/No	Düzenleyen Kadastro Müdürlüğü	Kontrol Eden		Fen Klasörüne ve MEGSİS'e		Belediye Encümeni/ İl Encümeni
		Kontrol Memuru	Kontrol Mühendisi	İşlenmiştir	Kontrol Edilmiştir	Tarih : No :
Adı Soyadı	ES HARİTA MÜH. İNŞ. SAN. VE TİC. LTD. ŞTİ. Tepebaşı-ESKİŞEHİR Tel:0222 230 27 57 Eskişehir VD.Başkanlığı:377 015 9345					Tescil Tarihi-Yevmiye Numarası
Tarih						........./........./20........ Tarih ve .... Yevmiye Numarası ile tescil edilmiştir.
İmza						

KROKİ YERİ

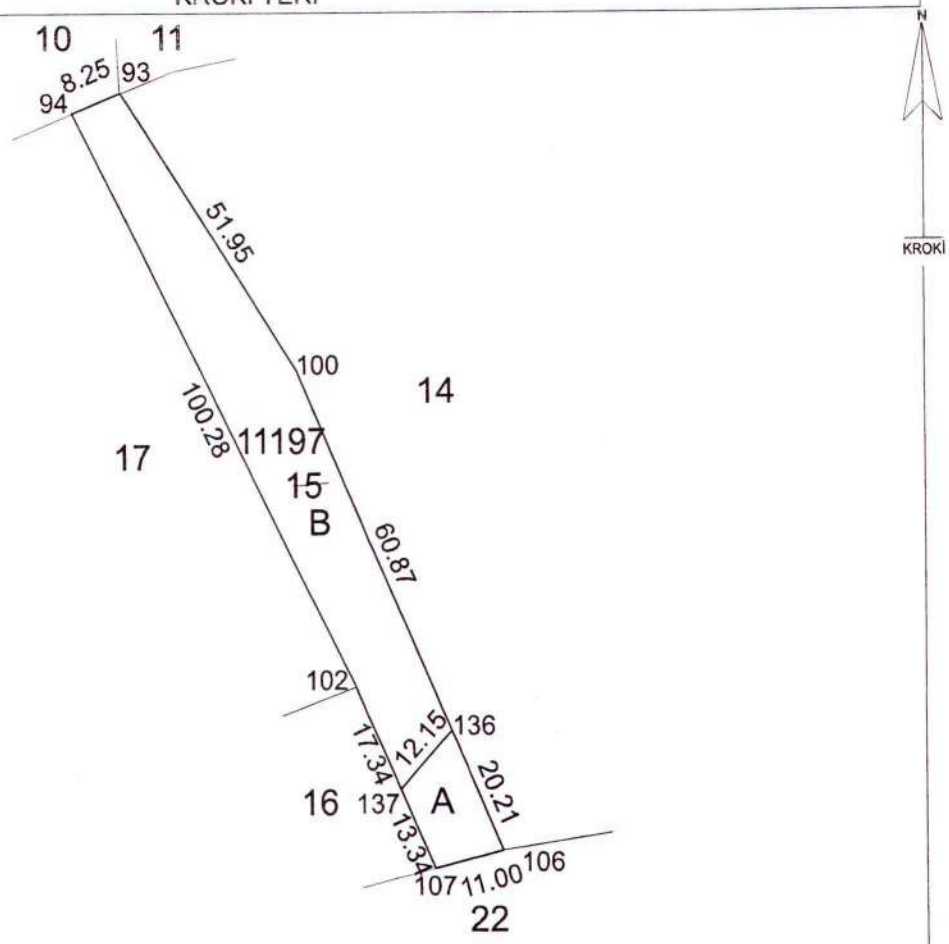

Poligon ve Köşe Koordinatları, Açı-Mesafe Bilgiler

ITRF(30-3) KOORDİNATLAR

NoktaNo	Y	X	NoktaNo	Y	X
11197/93	535538.26	4409877.75	11197/94	535530.64	4409874.59
11197/100	535566.32	4409834.03	11197/102	535575.44	4409784.87
11197/106	535598.40	4409759.56	11197/107	535587.76	4409756.77
11197/136	535590.41	4409778.12	11197/137	535582.40	4409768.99

Ada/Parsel	Noktalar	HesapAlan	Düzeltme	Deng.Alan
11197/15	11197/102,11197/94, 11197/93,11197/100, 11197/106,11197/107	1519.26	+0.00	1519.26
11197/A	11197/137,11197/136, 11197/106,11197/107	183.32	+0.00	183.32
11197/B	11197/94,11197/93, 11197/100,11197/136, 11197/137,11197/102	1335.94	+0.00	1335.94
	TOPLAM	1519.26	+0.00	1519.26
Tapu Alanı	1519.26			
HESAPLANAN	1519.26			
FARK	0.00			
YANILMA SINIRI	10.88			

Tescil Bildirimi ön sayfasına (EK-11A) uygun düzenlenerek kontrol edilmiştir.

	Düzenleyen Kadastro Müdürlüğü	Kontrol Eden Kontrol Memuru / Kontrol Mühendisi
Adı Soyadı		
Tarih		
İmza		

EK-11A

Kadastro gören yerlerde yapılacak düzeltme ve değişiklik işlemleri için

TESCİL BİLDİRİMİ

İli	İlçesi	Mahalle veya Köyü	Mevkii
ESKİŞEHİR	TEPEBAŞI	YUKARISÖĞÜTÖNÜ	

~~Düzeltme-Ayırma-Birleştirme-Cins Değişikliği-İrtifak Hakkı-Yola Terk/İhdas-Muhdesat Terkini-Kamulaştırma~~

Kütük Sa.No.	Pafta No	Ada No	Parsel No	YÜZÖLÇÜMÜ Ha	m²	dm²	Cinsi	Sahibi	Düşünceler ve işlemin şekli
782	I24-B-19-D-2-A	11197	16	0	0524	36	TARLA	KADRİYE KANBOLLU	UYGULAMA SONUCU A VE B PARSELLERE AYRILMIŞTIR. Bir Bölümü 1.Derece Arkeolojik Sit Alanında Kalmaktadır.
	I24-B-19-D-2-A	11197	A	0	0116	29	TARLA	KADRİYE KANBOLLU	UYGULAMAYA GİRMEYEN KISIM 1.Derece Arkeolojik Sit Alanında Kalmaktadır.
	I24-B-19-D-2-A	11197	B	0	408	07	TARLA	KADRİYE KANBOLLU	UYGULAMAYA GİREN KISIM

TESCİL BİLDİRİMİ İSTEĞİME UYGUN HAZIRLANMIŞTIR

KADRİYE KANBOLLU

ONAY
Kadastro Müdürü

Fen Kayıt Yıl/No	Düzenleyen Kadastro Müdürlüğü	Kontrol Eden		Fen Klasörüne ve MEGSİS'e		Belediye Encümeni/ İl Encümeni
		Kontrol Memuru	Kontrol Mühendisi	İşlenmiştir	Kontrol Edilmiştir	Tarih : No :
Adı Soyadı						Tescil Tarihi-Yevmiye Numarası
Tarih						...../...../20..... Tarih ve ..... Yevmiye Numarası ile tescil edilmiştir.
İmza						

EK-11B

KROKİ YERİ

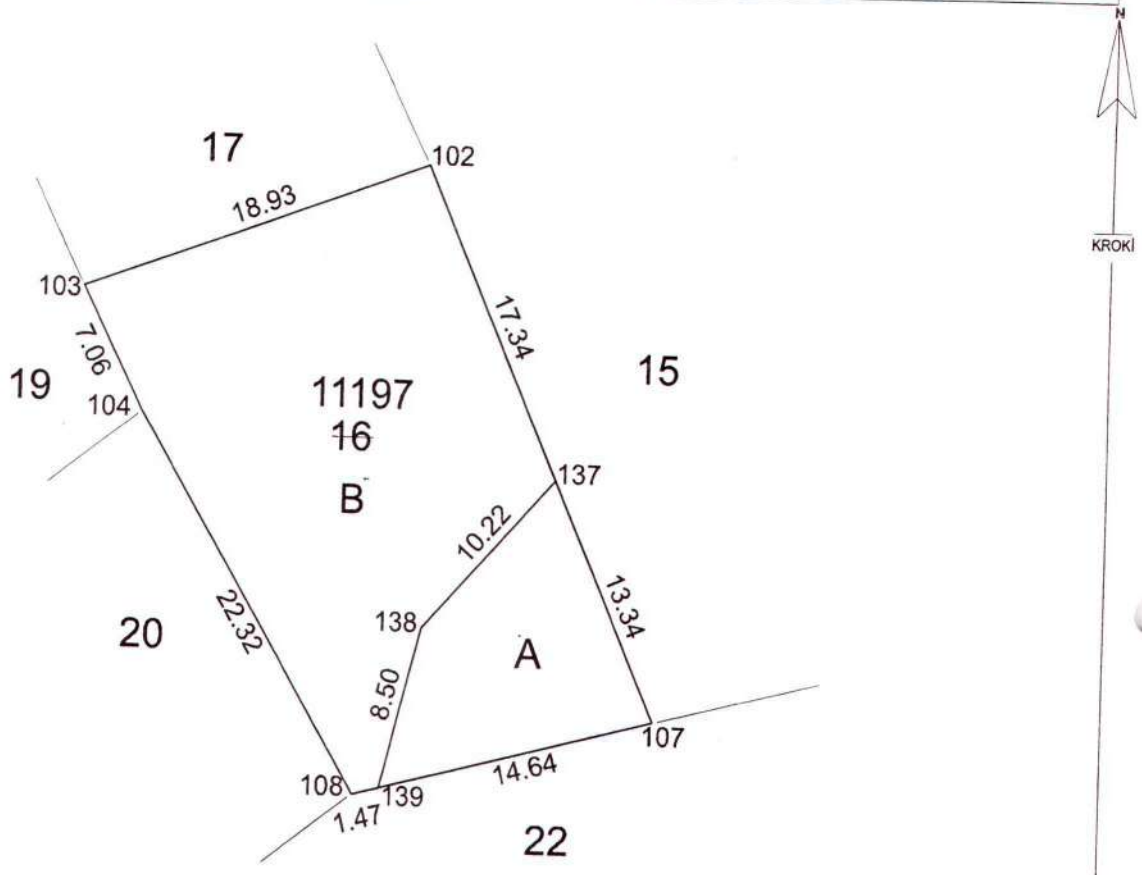

Poligon ve Köşe Koordinatları, Açı-Mesafe Bilgiler

ITRF(30-3) KOORDİNATLAR

NoktaNo	Y	X	NoktaNo	Y	X
11197/102	535575.44	4409784.87	11197/103	535557.71	4409778.22
11197/104	535560.84	4409771.90	11197/107	535587.76	4409756.77
11197/108	535572.18	4409752.68	11197/137	535582.40	4409768.99
11197/138	535575.66	4409761.30	11197/139	535573.60	4409753.05

Ada/Parsel	Noktalar	HesapAlan	Düzeltme	Deng.Alan
11197/16	11197/103,11197/102, 11197/107,11197/108, 11197/104	524.36	+0.00	524.36
11197/A	11197/139,11197/138, 11197/137,11197/107	116.29	+0.00	116.29
11197/B	11197/103,11197/102, 11197/137,11197/138, 11197/139,11197/108, 11197/104	408.07	+0.00	408.07
	TOPLAM	524.36	+0.00	524.36
Tapu Alanı	524.36			
HESAPLANAN	524.36			
FARK	0.00			
YANILMA SINIRI	6.42			

Tescil Bildirimi ön sayfasına (EK-11A) uygun düzenlenerek kontrol edilmiştir.

	Düzenleyen Kadastro Müdürlüğü	Kontrol Eden Kontrol Memuru / Kontrol Mühendisi
Adı Soyadı		
Tarih		
İmza		

EK-11A

Kadastro gören yerlerde yapılacak düzeltme ve değişiklik işlemleri için

TESCİL BİLDİRİMİ

İli	İlçesi	Mahalle veya Köyü	Mevkii
ESKİŞEHİR	TEPEBAŞI	YUKARISÖĞÜTÖNÜ	

~~Düzeltme~~-Ayırma-~~Birleştirme-Cins Değişikliği-İrtifak Hakkı-Yola Terk/İhdas-Muhdesat Terkini-Kamulaştırma~~

Kütük Sa.No.	Pafta No	Ada No	Parsel No	YÜZÖLÇÜMÜ Ha	m²	dm²	Cinsi	Sahibi	Düşünceler ve işlemin şekli
783	I24-B-19-D-2-A	11197	22	0	9172	25	TARLA	MEHMET ÖZTÜRK	UYGULAMA SONUCU A VE B PARSELLERE AYRILMIŞTIR. Bir Bölümü 1.Derece Arkeolojik Sit Alanında Kalmaktadır.
	I24-B-19-D-2-A	11197	A	0	5541	88	TARLA	MEHMET ÖZTÜRK	UYGULAMAYA GİRMEYEN KISIM 1.Derece Arkeolojik Sit Alanında Kalmaktadır.
	I24-B-19-D-2-A	11197	B	0	3630	37	TARLA	MEHMET ÖZTÜRK	UYGULAMAYA GİREN KISIM

TESCİL BİLDİRİMİ İSTEĞİME
UYGUN HAZIRLANMIŞTIR

MEHMET ÖZTÜRK

ONAY
Kadastro Müdürü

Fen Kayıt Yıl/No	Düzenleyen Kadastro Müdürlüğü	Kontrol Eden		Fen Klasörüne ve MEGSİS'e		Belediye Encümeni/ İl Encümeni
		Kontrol Memuru	Kontrol Mühendisi	İşlenmiştir	Kontrol Edilmiştir	Tarih : No :
Adı Soyadı	HARİTA MÜH. İNŞ. SAN. VE TİC. LTD. ŞTİ. Tel: 0222 230 27 57					Tescil Tarihi-Yevmiye Numarası
Tarih						........./........./20........ Tarih ve .... Yevmiye Numarası ile tescil edilmiştir.
İmza						

EK-11B

KROKİ YERİ

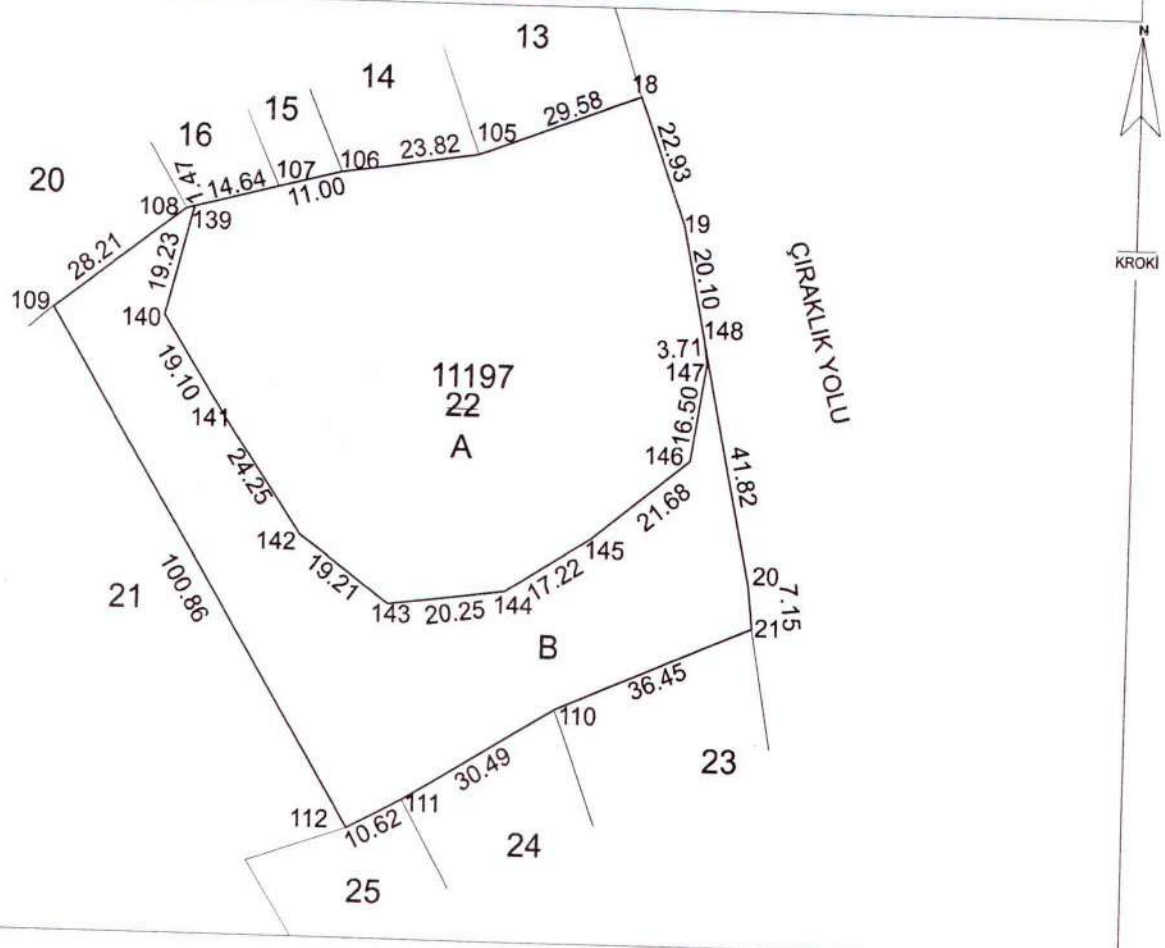

Poligon ve Köşe Koordinatları, Açı-Mesafe Bilgiler

Ada/Parsel	Noktalar	HesapAlan	Düzeltme	Deng.Alan
11197/22	11197/18,11197/19, 11197/20,11197/21, 11197/110,11197/111, 11197/112,11197/109, 11197/108,11197/107, 11197/106,11197/105	9172.25	+0.00	9172.25
11197/22/A	11197/19,11197/148, 11197/147,11197/146, 11197/145,11197/144, 11197/143,11197/142, 11197/141,11197/140, 11197/139,11197/107, 11197/106,11197/105, 11197/18	5541.88	+0.00	5541.88
11197/22/B	11197/140,11197/141, 11197/142,11197/143, 11197/144,11197/145, 11197/146,11197/147, 11197/148,11197/20, 11197/21,11197/110, 11197/111,11197/112, 11197/109,11197/108, 11197/139	3630.37	+0.00	3630.37
	TOPLAM	9172.25	+0.00	9172.25
Tapu Alanı HESAPLANAN FARK YANILMA SINIRI	9172.25 9172.25 0.00 37.32			

ITRF(30-3) KOORDİNATLAR

Nokta No	Y	X
11197/18	535649.63	4409773.63
11197/19	535657.65	4409752.15
11197/20	535670.09	4409691.50
11197/21	535670.91	4409684.39
11197/105	535621.93	4409763.28
11197/106	535598.40	4409759.56
11197/107	535587.76	4409756.77
11197/108	535572.18	4409752.68
11197/109	535549.91	4409735.35
11197/110	535637.44	4409669.95
11197/111	535611.42	4409654.06
11197/112	535602.07	4409649.03
11197/139	535573.60	4409753.05
11197/140	535568.93	4409734.40
11197/141	535579.20	4409718.30
11197/142	535592.80	4409698.22
11197/143	535608.27	4409686.82
11197/144	535628.33	4409689.56
11197/145	535642.91	4409698.72
11197/146	535659.67	4409712.48
11197/147	535662.17	4409728.79
11197/148	535661.69	4409732.47

Tescil Bildirimi ön sayfasına (EK-11A) uygun düzenlenerek kontrol edilmiştir.

	Düzenleyen Kadastro Müdürlüğü	Kontrol Eden Kontrol Memuru / Kontrol Mühendisi
Adı Soyadı		
Tarih		
İmza		

EK-11A

Kadastro gören yerlerde yapılacak düzeltme ve değişiklik işlemleri için

TESCİL BİLDİRİMİ

İli	İlçesi	Mahalle veya Köyü	Mevkii
ESKİŞEHİR	TEPEBAŞI	YUKARISÖĞÜTÖNÜ	

~~Düzeltme~~-Ayırma-~~Birleştirme-Cins Değişikliği-İrtifak Hakkı-Yola Terk/İhdas-Muhdesat Terkini-Kamulaştırma~~

Kütük Sa.No.	Pafta No	Ada No	Parsel No	YÜZÖLÇÜMÜ Ha	m²	dm²	Cinsi	Sahibi	Düşünceler ve işlemin şekli
4895	I24-B-19-D-2-A	11197	46	1	1197	46	TARLA	HASAN UZUNTAŞ	UYGULAMA SONUCU A VE B PARSELLERE AYRILMIŞTIR. Bir Bölümü 1.Derece Arkeolojik Sit Alanında Kalmaktadır.
	I24-B-19-D-2-A	11197	A	0	0021	22	TARLA	HASAN UZUNTAŞ	UYGULAMAYA GİRMEYEN KISIM 1.Derece Arkeolojik Sit Alanında Kalmaktadır.
	I24-B-19-D-2-A	11197	B	0	0740	94	TARLA	HASAN UZUNTAŞ	UYGULAMAYA GİREN KISIM

TESCİL BİLDİRİMİ İSTEĞİME
UYGUN HAZIRLANMIŞTIR

HASAN UZUNTAŞ

ONAY
Kadastro Müdürü

Fen Kayıt Yıl/No	Düzenleyen Kadastro Müdürlüğü	Kontrol Eden		Fen Klasörüne ve MEGSİS'e		Belediye Encümeni/ İl Encümeni
		Kontrol Memuru	Kontrol Mühendisi	İşlenmiştir	Kontrol Edilmiştir	Tarih : No :
Adı Soyadı						Tescil Tarihi-Yevmiye Numarası
Tarih						........./........./20........ Tarih ve .... Yevmiye Numarası ile tescil edilmiştir.
İmza						

ES HARİTA MÜH. İNŞ. SAN. VE TİC. LTD. ŞTİ.

EK-11B

KROKİ YERİ

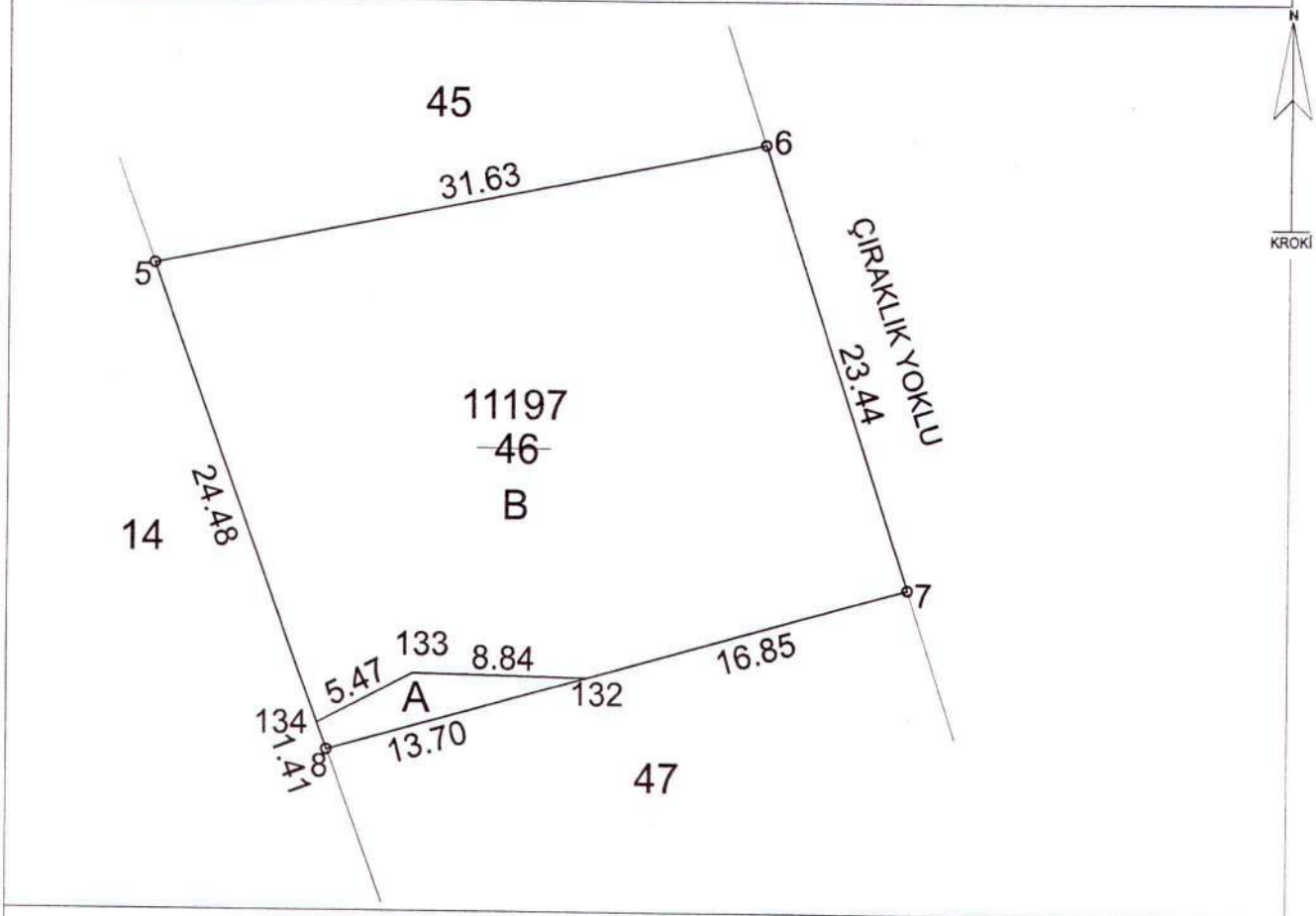

Poligon ve Köşe Koordinatları, Açı-Mesafe Bilgiler

Ada/Parsel	Noktalar	HesapAlan	Düzeltme	Deng.Alan
11197/46	11197/5,11197/6,11197/7, 11197/8	762.16	+0.00	762.16
11197/A	11197/134,11197/133, 11197/132,11197/8	21.22	+0.00	21.22
11197/B	11197/5,11197/6,11197/7, 11197/132,11197/133, 11197/134	740.94	-0.00	740.94
	TOPLAM	762.16	-0.00	762.16
Tapu Alanı HESAPLANAN FARK YANILMA SINIRI	762.16 762.16 -0.00 7,61			

ITRF(30-3) KOORDİNATLAR

NoktaNo	Y	X	NoktaNo	Y	X
11197/5	535603.11	4409814.42	11197/6	535634.13	4409820.59
11197/7	535641.48	4409798.33	11197/8	535612.05	4409790.12
11197/132	535625.25	4409793.80	11197/133	535616.41	4409793.97
11197/134	535611.56	4409791.44			

Tescil Bildirimi ön sayfasına (EK-11A) uygun düzenlenerek kontrol edilmiştir.

	Düzenleyen Kadastro Müdürlüğü	Kontrol Eden Kontrol Memuru / Kontrol Mühendisi
Adı Soyadı		
Tarih		
İmza		

Kadastro gören yerlerde yapılacak düzeltme ve değişiklik işlemleri için

TESCİL BİLDİRİMİ

İli	İlçesi	Mahalle veya Köyü	Mevkii
ESKİŞEHİR	TEPEBAŞI	YUKARISÖĞÜTÖNÜ	

~~Düzeltme~~-Ayırma-~~Birleştirme-Cins Değişikliği-İrtifak Hakkı-Yola Terk/İhdas-Muhdesat Terkini-Kamulaştırma~~

Kütük Sa.No.	Pafta No	Ada No	Parsel No	YÜZÖLÇÜMÜ Ha	m²	dm²	Cinsi	Sahibi	Düşünceler ve işlemin şekli
4896	İ24B-19D-2A	11197	47	0	0819	72	TARLA	HASAN UZUNTAŞ	UYGULAMA SONUCU A VE B PARSELLERE AYRILMIŞTIR. Bir Bölümü 1.Derece Arkeolojik Sit Alanında Kalmaktadır.
	İ24B-19D-2A	11197	A	0	0767	91	TARLA	HASAN UZUNTAŞ	UYGULAMAYA GİRMEYEN KISIM 1.Derece Arkeolojik Sit Alanında Kalmaktadır.
	İ24B-19D-2A	11197	B	0	0051	81	TARLA	HASAN UZUNTAŞ	UYGULAMAYA GİREN KISIM

TESCİL BİLDİRİMİ İSTEĞİME
UYGUN HAZIRLANMIŞTIR

HASAN UZUNTAŞ

ONAY
Kadastro Müdürü

Fen Kayıt Yıl/No	Düzenleyen Kadastro Müdürlüğü	Kontrol Eden		Fen Klasörüne ve MEGSİS'e		Belediye Encümeni/ İl Encümeni
		Kontrol Memuru	Kontrol Mühendisi	İşlenmiştir	Kontrol Edilmiştir	Tarih : No :
Adı Soyadı						Tescil Tarihi-Yevmiye Numarası
Tarih						........./........./20........ Tarih ve .... Yevmiye Numarası ile tescil edilmiştir.
İmza						

ES HARİTA MÜH. İNŞ. SAN. VE TİC. LTD. ŞTİ.
Tel:0222 230 27 57
Tepebaşı-ESKİŞEHİR

EK-11B

KROKİ YERİ

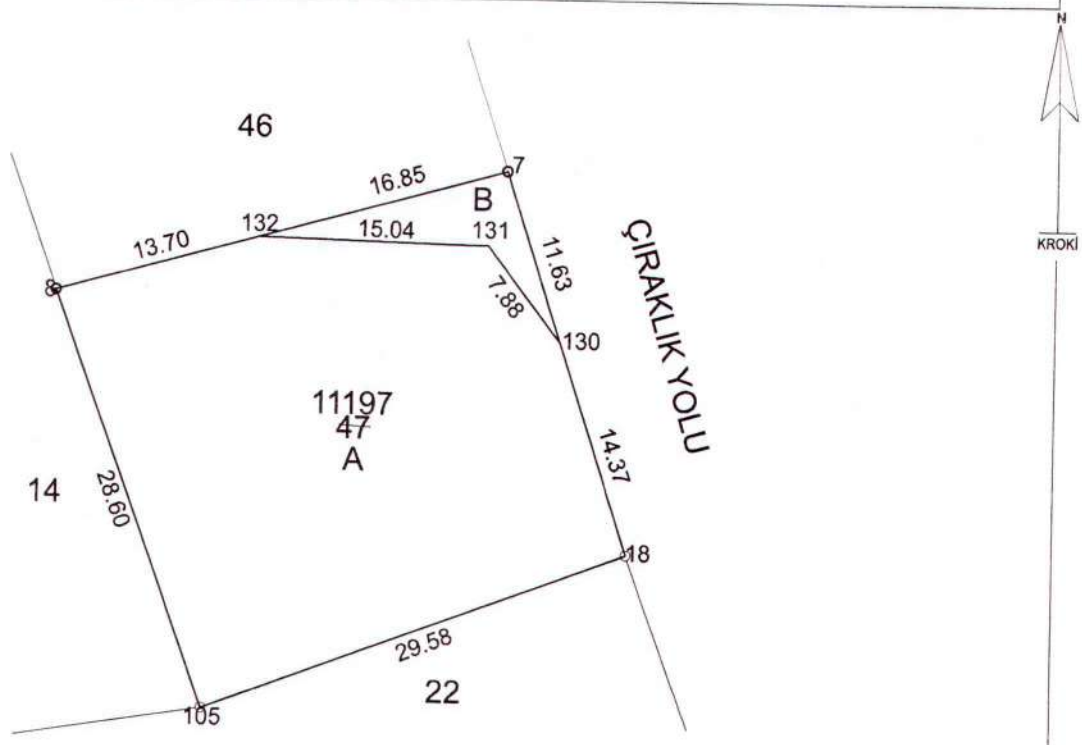

Poligon ve Köşe Koordinatları, Açı-Mesafe Bilgiler

NoktaNo	Y	X	NoktaNo	Y	X
11197/7	535641.48	4409798.33	11197/8	535612.05	4409790.12
11197/18	535649.63	4409773.63	11197/105	535621.93	4409763.28
11197/130	535645.13	4409787.28	11197/131	535640.29	4409793.50
11197/132	535625.25	4409793.80			

ITRF(30-3) KOORDİNATLAR

Ada/Parsel	Noktalar	HesapAlan	Düzeltme	Deng.Alan
11197/47	11197/8,11197/7, 11197/18,11197/105	819.72	+0.00	819.72
11197/A	11197/8,11197/132, 11197/131,11197/130, 11197/18,11197/105	767.91	+0.00	767.91
11197/B	11197/132,11197/7, 11197/130,11197/131	51.81	+0.00	51.81
	TOPLAM	819.72	+0.00	819.72
Tapu Alanı	819.72			
HESAPLANAN	819.72			
FARK	0.00			
YANILMA SINIRI	7.90			

Tescil Bildirimi ön sayfasına (EK-11A) uygun düzenlenerek kontrol edilmiştir.

	Düzenleyen Kadastro Müdürlüğü	Kontrol Eden Kontrol Memuru / Kontrol Mühendisi
Adı Soyadı		
Tarih		
İmza		

Kadastro gören yerlerde yapılacak düzeltme ve değişiklik işlemleri için

TESCİL BİLDİRİMİ

İli	İlçesi	Mahalle veya Köyü	Mevkii
ESKİŞEHİR	TEPEBAŞI	YUKARISÖĞÜTÖNÜ	

Düzeltme-Ayırma-Birleştirme-Cins Değişikliği-İrtifak Hakkı-Yola Terk/İhdas-Muhdesat Terkini-Kamulaştırma

Kütük Sa.No.	Pafta No	Ada No	Parsel No	YÜZÖLÇÜMÜ Ha	m²	dm²	Cinsi	Sahibi	Düşünceler ve işlemin şekli
1324	I24-B-19-D-1-B	11202	96	0	3455	88	TARLA	AHMET KUTLAK	UYGULAMA SONUCU A VE B PARSELLERE AYRILMIŞTIR.
	I24-B-19-D-1-B	11202	A	0	2184	84	TARLA	AHMET KUTLAK	UYGULAMAYA GİRMEYEN KISIM Krokisinde A ile gösterilen yapı tescilsizdir
	I24-B-19-D-1-B	11202	B	0	1271	04	TARLA	AHMET KUTLAK	UYGULAMAYA GİREN KISIM

TESCİL BİLDİRİMİ İSTEĞİME UYGUN HAZIRLANMIŞTIR

AHMET KUTLAK

ONAY
Kadastro Müdürü

Fen Kayıt Yıl/No	Düzenleyen Kadastro Müdürlüğü	Kontrol Eden		Fen Klasörüne ve MEGSİS'e		Belediye Encümeni/ İl Encümeni
		Kontrol Memuru	Kontrol Mühendisi	İşlenmiştir	Kontrol Edilmiştir	Tarih : No :
Adı Soyadı	HARİTA MÜH. İNŞ. SAN. VE TİC. LTD. ŞTİ.					Tescil Tarihi-Yevmiye Numarası
Tarih						........./........./20........ Tarih ve .... Yevmiye Numarası ile tescil edilmiştir.
İmza						

EK-11B

KROKİ YERİ

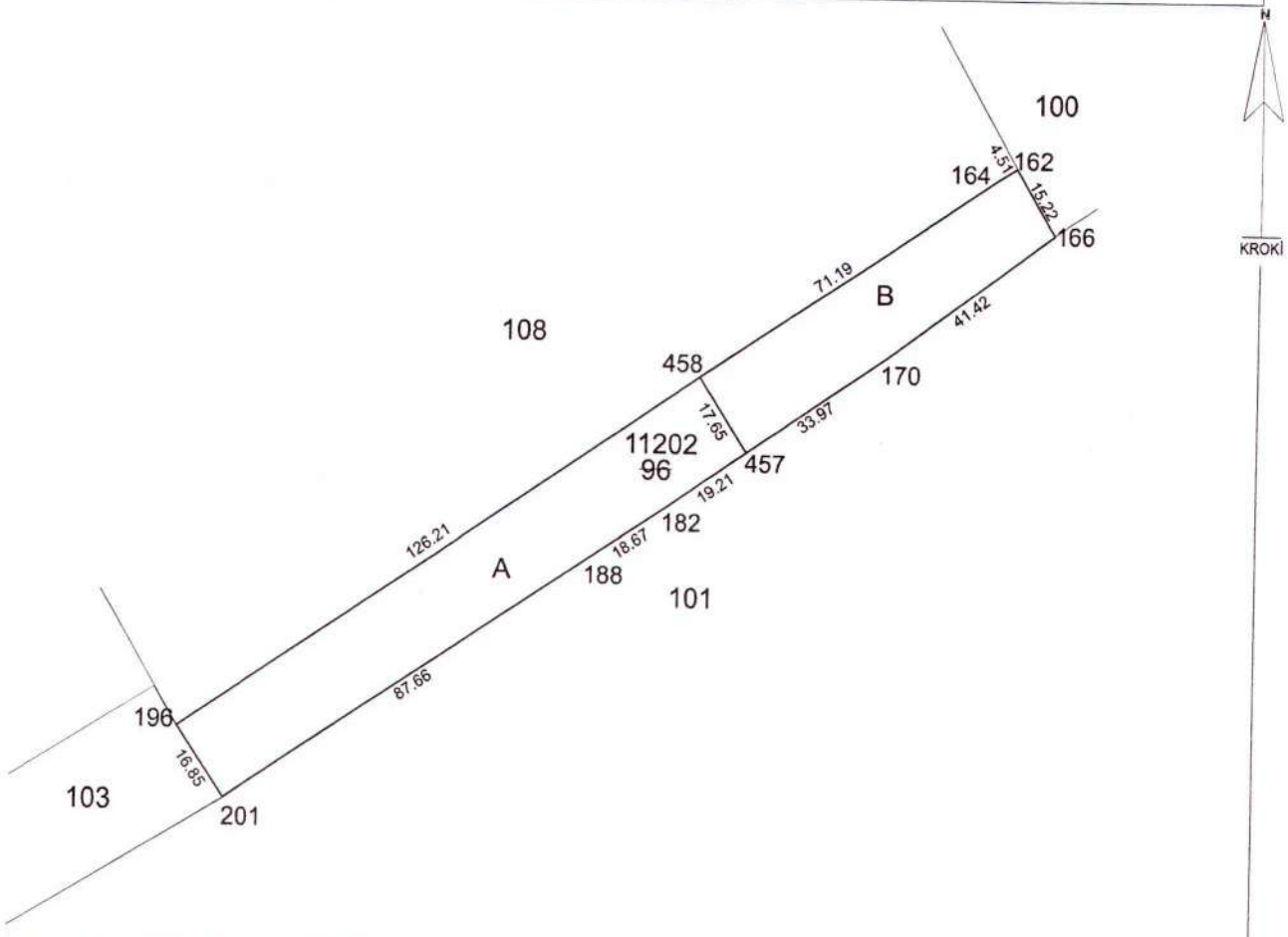

Poligon ve Köşe Koordinatları, Açı-Mesafe Bilgiler

ITRF(30-3) KOORDİNATLAR

Nokta No	Y	X
11202/162	535068.64	4409774.61
11202/164	535064.79	4409772.26
11202/166	535076.40	4409761.52
11202/170	535043.30	4409736.62
11202/182	534999.73	4409706.11
11202/188	534984.15	4409695.82
11202/196	534901.89	4409660.78
11202/201	534911.42	4409646.88
111202/457	535015.47	4409717.13
111202/458	535006.04	4409732.05

Ada/Parsel	Noktalar	HesapAlan	Düzeltme	Deng.Alan
11202/96	11202/196,11202/164, 11202/162,11202/166, 11202/170,11202/182, 11202/188,11202/201	3455.88	+0.00	3455.88
11202/96/A	11202/460,11202/182, 11202/188,11202/201, 11202/196,11202/461	2184.84	+0.00	2184.84
11202/96/B	11202/166,11202/170, 11202/460,11202/461, 11202/164,11202/162	1271.04	+0.00	1271.04
	TOPLAM	3455.88	+0.00	3455.88
Tapu Alanı	3455.88			
HESAPLANAN	3455.88			
FARK	0.00			
YANILMA SINIRI	18.62			

Tescil Bildirimi ön sayfasına (EK-11A) uygun düzenlenerek kontrol edilmiştir.

	Düzenleyen Kadastro Müdürlüğü	Kontrol Eden Kontrol Memuru / Kontrol Mühendisi
Adı Soyadı		
Tarih		
İmza		

Kadastro gören yerlerde yapılacak düzeltme ve değişiklik işlemleri için

TESCİL BİLDİRİMİ

İli	İlçesi	Mahalle veya Köyü	Mevkii
ESKİŞEHİR	TEPEBAŞI	YUKARISÖĞÜTÖNÜ	

Düzeltme-Ayırma-Birleştirme-Cins Değişikliği-İrtifak Hakkı-Yola Terk/İhdas-Muhdesat Terkini-Kamulaştırma

Kütük Sa.No.	Pafta No	Ada No	Parsel No	YÜZÖLÇÜMÜ Ha	m²	dm²	Cinsi	Sahibi	Düşünceler ve işlemin şekli
1328	I24-B-19-D-1-B	11202	101	0	4303	56	TARLA	ZEYNEP YALÇIN	UYGULAMA SONUCU A VE B PARSELLERE AYRILMIŞTIR. Krokisinde gösterilen TEİAŞ İrtifak Alanı Kütükte tescili değildir.
	I24-B-19-D-1-B	11202	A	0	3401	63	TARLA	ZEYNEP YALÇIN	UYGULAMAYA GİRMEYEN KISIM Krokisinde gösterilen TEİAŞ İrtifak Alanı Kütükte tescili değildir.
	I24-B-19-D-1-B	11202	B	0	901	93	TARLA	ZEYNEP YALÇIN	UYGULAMAYA GİREN KISIM

TESCİL BİLDİRİMİ İSTEĞİME
UYGUN HAZIRLANMIŞTIR

ZEYNEP YALÇIN

ONAY
Kadastro Müdürü

Fen Kayıt Yıl/No	Düzenleyen Kadastro Müdürlüğü	Kontrol Eden		Fen Klasörüne ve MEGSİS'e		Belediye Encümeni/ İl Encümeni
		Kontrol Memuru	Kontrol Mühendisi	İşlenmiştir	Kontrol Edilmiştir	Tarih : No :
Adı Soyadı						Tescil Tarihi-Yevmiye Numarası
Tarih						........./........./20........ Tarih ve .... Yevmiye Numarası ile tescil edilmiştir.
İmza						

KROKİ YERİ

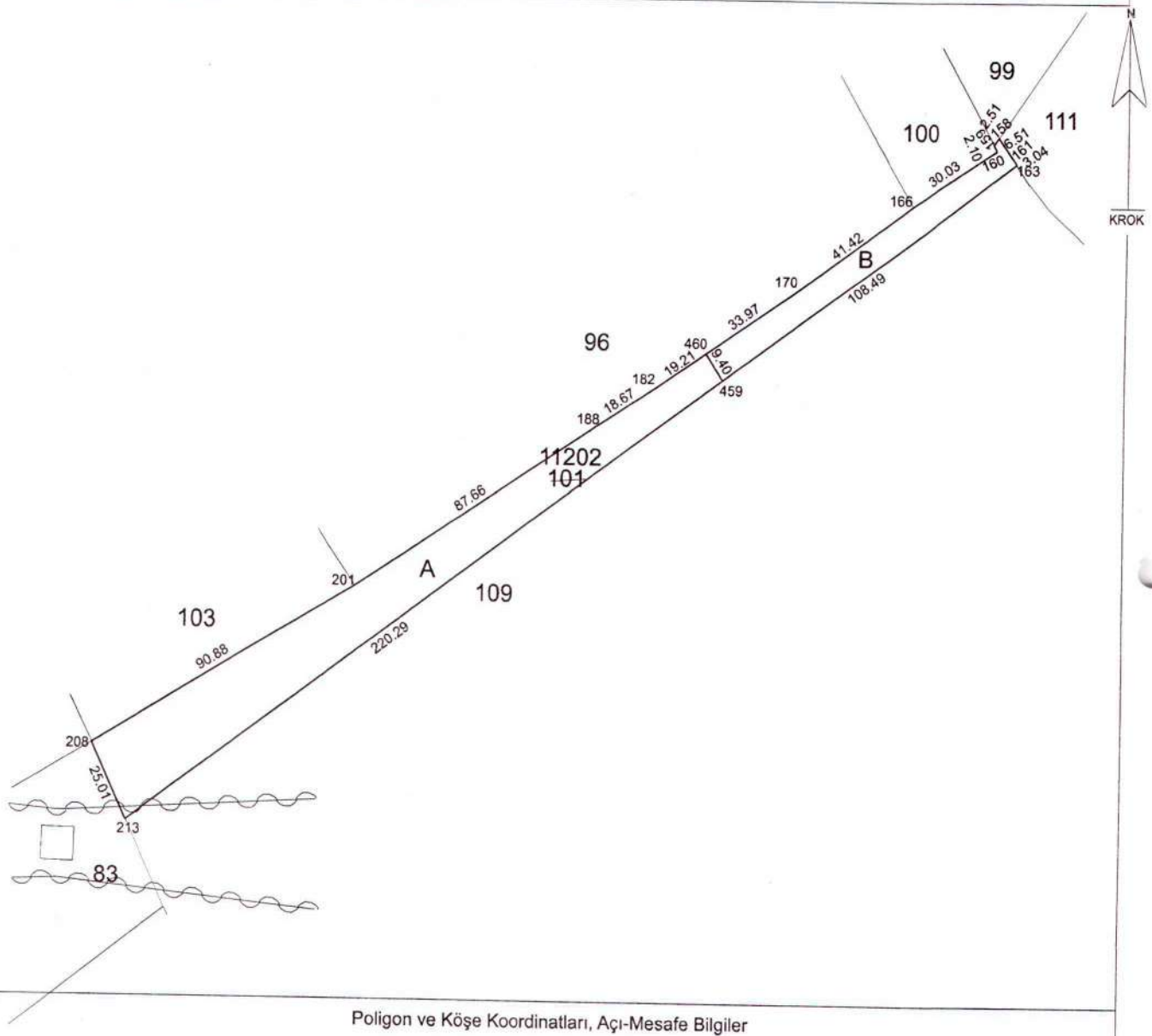

Poligon ve Köşe Koordinatları, Açı-Mesafe Bilgiler

ITRF(30-3) KOORDİNATLAR

Nokta No	Y	X
11202/158	535102.05	4409782.04
11202/159	535100.63	4409779.98
11202/160	535101.46	4409778.05
11202/161	535105.71	4409776.66
11202/163	535107.39	4409774.13
11202/166	535076.40	4409761.52
11202/170	535043.30	4409736.82
11202/182	534999.73	4409706.11
11202/188	534984.15	4409695.82
11202/201	534911.42	4409646.88
11202/208	534833.57	4409600.01
11202/213	534844.04	4409577.30
11202/459	535020.49	4409709.18
11202/460	535015.47	4409717.13

Ada/Parsel	Noktalar	HesapAlan	Düzeltme	Deng.Alan
11202/101	11202/188,11202/182, 11202/170,11202/166, 11202/160,11202/159, 11202/158,11202/161, 11202/163,11202/213, 11202/208,11202/201	4303.56	+0.00	4303.56
11202/101/A	11202/459,11202/213, 11202/208,11202/201, 11202/188,11202/182, 11202/460	3401.63	+0.00	3401.63
11202/101/B	11202/161,11202/163, 11202/459,11202/460, 11202/170,11202/166, 11202/160,11202/159, 11202/158	901.93	+0.00	901.93
	TOPLAM	4303.56	+0.00	4303.56
Tapu Alanı HESAPLANAN FARK YANILMA SINIRI	4303.56 4303.56 0.00 22.01			

Tescil Bildirimi ön sayfasına (EK-11A) uygun düzenlenerek kontrol edilmiştir.

	Düzenleyen Kadastro Müdürlüğü	Kontrol Eden Kontrol Memuru / Kontrol Mühendisi
Adı Soyadı		
Tarih		
İmza		

Kadastro gören yerlerde yapılacak düzeltme ve değişiklik işlemleri için

TESCİL BİLDİRİMİ

İli	İlçesi	Mahalle veya Köyü	Mevkii
ESKİŞEHİR	TEPEBAŞI	YUKARISÖĞÜTÖNÜ	

Düzeltme-Ayırma-Birleştirme-Cins Değişikliği-İrtifak Hakkı-Yola Terk/İhdas-Muhdesat Terkini-Kamulaştırma

Kütük Sa.No.	Pafta No	Ada No	Parsel No	YÜZÖLÇÜMÜ Ha	m²	dm²	Cinsi	Sahibi	Düşünceler ve işlemin şekli
1325	I24-B-19-D-1-B	11202	105	1	5738	72	TARLA	UĞUR AKINCI	UYGULAMA SONUCU A VE B PARSELLERE AYRILMIŞTIR.
	I24-B-19-D-1-B	11202	A	1	3098	52	TARLA	UĞUR AKINCI	UYGULAMAYA GİRMEYEN KISIM
	I24-B-19-D-1-B	11202	B	0	2640	20	TARLA	UĞUR AKINCI	UYGULAMAYA GİREN KISIM

TESCİL BİLDİRİMİ İSTEĞİME UYGUN HAZIRLANMIŞTIR

UĞUR AKINCI

ONAY
Kadastro Müdürü

Fen Kayıt Yıl/No	Düzenleyen Kadastro Müdürlüğü	Kontrol Eden		Fen Klasörüne ve MEGSİS'e		Belediye Encümeni/ İl Encümeni
		Kontrol Memuru	Kontrol Mühendisi	İşlenmiştir	Kontrol Edilmiştir	Tarih : No :
Adı Soyadı						Tescil Tarihi-Yevmiye Numarası
Tarih	ES HARİTA MÜH. İNŞ. ... VE TİC. LTD. ŞTİ. ... Mahallesi 781. Sokak No:6/7-E Tepebaşı-ESKİŞEHİR Tel:0222 230 27 5... Eskişehir VD.Başkanlığı 377 015 ...					......../........./20........ Tarih ve .... Yevmiye Numarası ile tescil edilmiştir.
İmza						

EK-11B

KROKİ YERİ

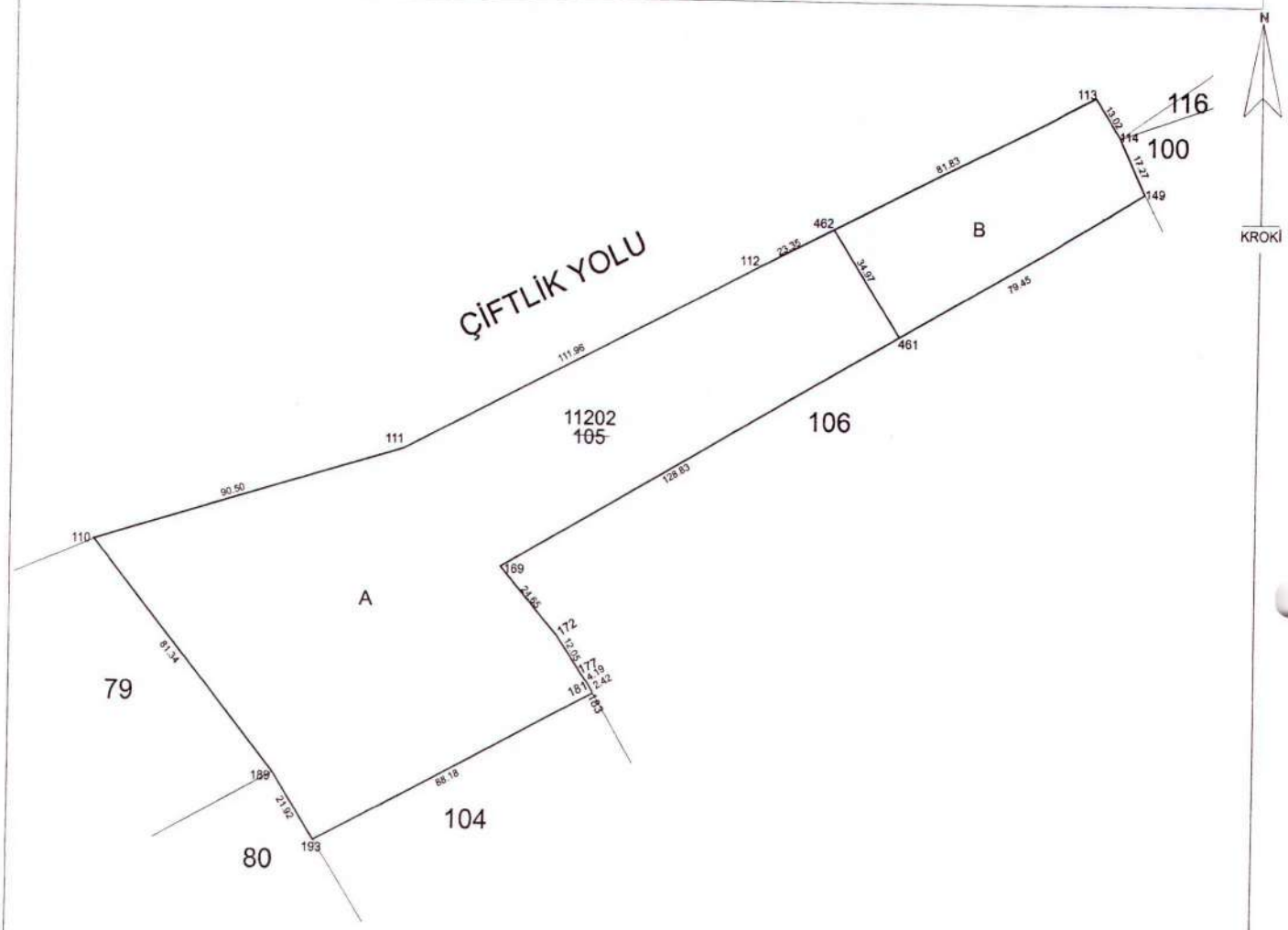

Poligon ve Köşe Koordinatları, Açı-Mesafe Bilgiler

ITRF(30-3) KOORDİNATLAR

NoktaNo	Y	X	NoktaNo	Y	X
11202/110	534735.04	4409744.93	11202/111	534821.52	4409771.58
11202/112	534920.49	4409823.93	11202/113	535013.97	4409872.13
11202/114	535021.00	4409861.18	11202/149	535028.30	4409845.52
11202/169	534849.05	4409739.46	11202/172	534865.08	4409720.74
11202/177	534871.87	4409710.78	11202/181	534874.23	4409707.32
11202/183	534875.47	4409705.24	11202/189	534786.33	4409681.79
11202/193	534797.95	4409663.21	11202/461	534959.92	4409805.06
11202/462	534941.24	4409834.63			

Ada/Parsel	Noktalar	HesapAlan	Düzeltme	Deng.Alan
11202/105	11202/110,11202/189, 11202/193,11202/183, 11202/181,11202/177, 11202/172,11202/169, 11202/149,11202/114, 11202/113,11202/112, 11202/111	15738.72		-15738.72
11202/A	11202/462,11202/461, 11202/169,11202/172, 11202/177,11202/181, 11202/183,11202/193, 11202/189,11202/110, 11202/111,11202/112	13098.52	+0.00	13098.52
11202/B	11202/462,11202/461, 11202/149,11202/114, 11202/113	2640.20	+0.00	2640.20
	TOPLAM	15738.72	+0.00	15738.72

Tapu Alanı	15738.72
HESAPLANAN	15738.72
FARK	0.00
Yanılma Sınırı	57.02

Tescil Bildirimi ön sayfasına (EK-11A) uygun düzenlenerek kontrol edilmiştir.

	Düzenleyen Kadastro Müdürlüğü	Kontrol Eden Kontrol Memuru / Kontrol Mühendisi
Adı Soyadı		
Tarih		
İmza		

EK-11A

Kadastro gören yerlerde yapılacak düzeltme ve değişiklik işlemleri için

TESCİL BİLDİRİMİ

İli	İlçesi	Mahalle veya Köyü	Mevkii
ESKİŞEHİR	TEPEBAŞI	YUKARISÖĞÜTÖNÜ	

Düzeltme-Ayırma-Birleştirme-Cins Değişikliği-İrtifak Hakkı-Yola Terk/İhdas-Muhdesat Terkini-Kamulaştırma

Kütük Sa.No.	Pafta No	Ada No	Parsel No	YÜZÖLÇÜMÜ Ha	m²	dm²	Cinsi	Sahibi	Düşünceler ve işlemin şekli
1321	I24-B-19-D-1-B	11202	106	0	4417	80	TARLA	AYŞE AKINCI	UYGULAMA SONUCU A VE B PARSELLERE AYRILMIŞTIR.
	I24-B-19-D-1-B	11202	A	0	2866	79	TARLA	AYŞE AKINCI	UYGULAMAYA GİRMEYEN KISIM
	I24-B-19-D-1-B	11202	B	0	1551	01	TARLA	AYŞE AKINCI	UYGULAMAYA GİREN KISIM

TESCİL BİLDİRİMİ İSTEĞİME UYGUN HAZIRLANMIŞTIR

AYŞE AKINCI

ONAY
Kadastro Müdürü

Fen Kayıt Yıl/No	Düzenleyen Kadastro Müdürlüğü	Kontrol Eden		Fen Klasörüne ve MEGSİS'e		Belediye Encümeni/ İl Encümeni
		Kontrol Memuru	Kontrol Mühendisi	İşlenmiştir	Kontrol Edilmiştir	Tarih : No :
Adı Soyadı						Tescil Tarihi-Yevmiye Numarası
Tarih						...../...../20..... Tarih ve ..... Yevmiye Numarası ile tescil edilmiştir.
İmza						

EK-11B

KROKİ YERİ

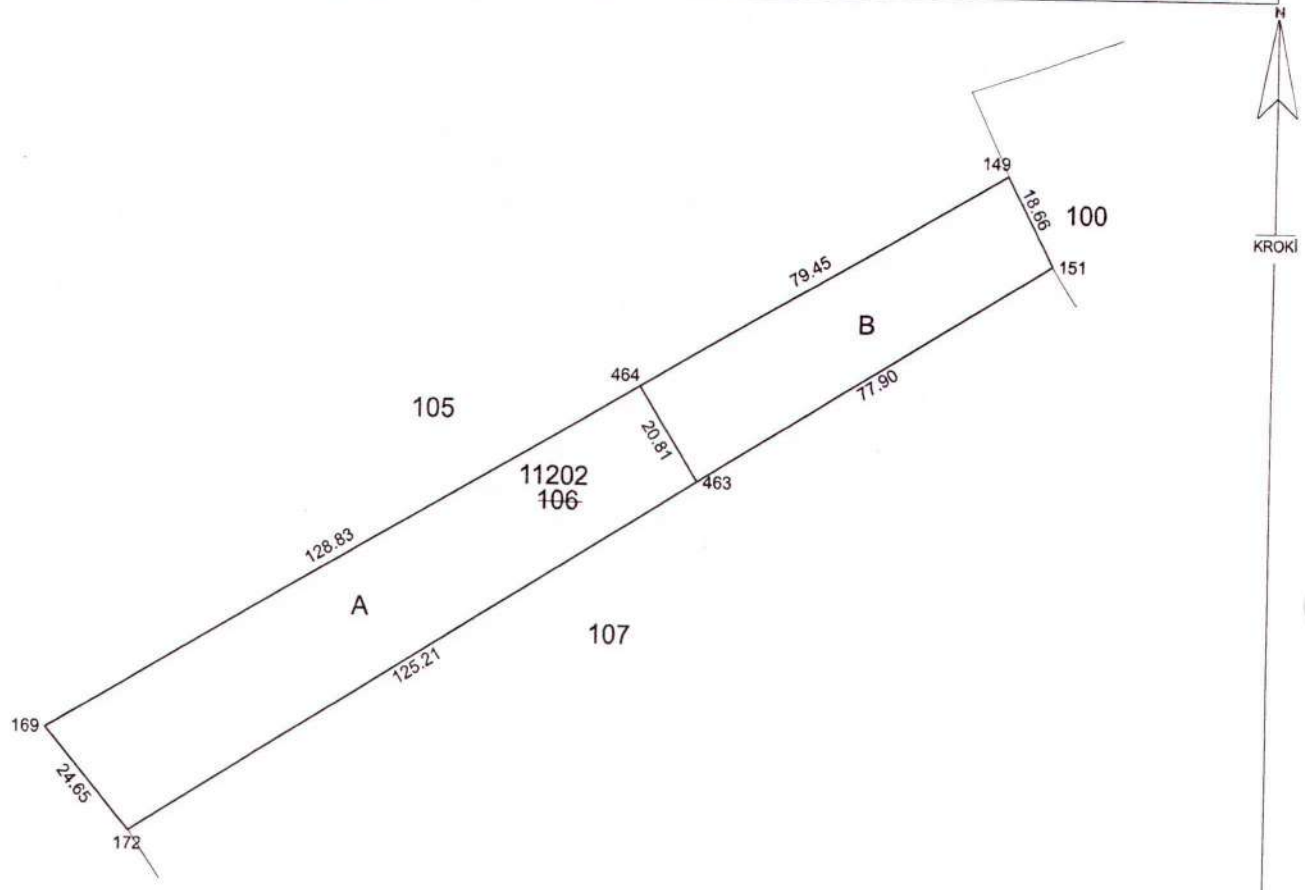

Poligon ve Köşe Koordinatları, Açı-Mesafe Bilgiler

ITRF(30-3) KOORDİNATLAR

NoktaNo	Y	X	NoktaNo	Y	X
11202/149	535028.30	4409845.52	11202/151	535036.95	4409828.99
11202/169	534849.05	4409739.46	11202/172	534865.08	4409720.74
11202/463	534971.03	4409787.47	11202/464	534959.92	4409805.06

Ada/Parsel	Noktalar	HesapAlan	Düzeltme	Deng.Alan
11202/106	11202/151,11202/172, 11202/169,11202/149	4417.80	+0.00	4417.80
11202/A	11202/464,11202/169, 11202/172,11202/463	2866.79	+0.00	2866.79
11202/B	11202/149,11202/151, 11202/463,11202/464	1551.01	+0.00	1551.01
	TOPLAM	4417.80	+0.00	4417.80
Tapu Alanı	4417.80			
HESAPLANAN	4417.80			
FARK	0.00			
YANILMA SINIRI	22.47			

Tescil Bildirimi ön sayfasına (EK-11A) uygun düzenlenerek kontrol edilmiştir.

	Düzenleyen Kadastro Müdürlüğü	Kontrol Eden Kontrol Memuru / Kontrol Mühendisi
Adı Soyadı	ES HARİTA MÜH. İNŞ. SAN. VE TİC. LTD. ŞTİ. Hoşnudiye Mahallesi 261. Sokak No:6/7-8 Tepebaşı-ESKİŞEHİR Tel:0222 238 27 57 Eskişehir VD.Başkanlığı 377 015 9345	
Tarih		
İmza		

EK-11A

Kadastro gören yerlerde yapılacak düzeltme ve değişiklik işlemleri için

TESCİL BİLDİRİMİ

İli	İlçesi	Mahalle veya Köyü	Mevkii
ESKİŞEHİR	TEPEBAŞI	YUKARISÖĞÜTÖNÜ	

Düzeltme-Ayırma-Birleştirme-Cins Değişikliği-İrtifak Hakkı-Yola Terk/İhdas-Muhdesat Terkini-Kamulaştırma

Kütük Sa.No.	Pafta No	Ada No	Parsel No	YÜZÖLÇÜMÜ Ha	m²	dm²	Cinsi	Sahibi	Düşünceler ve işlemin şekli
1322	I24-B-19-D-1-B	11202	107	0	2445	74	TARLA	LEMAN VEZİROĞLU	UYGULAMA SONUCU A VE B PARSELLERE AYRILMIŞTIR.
	I24-B-19-D-1-B	11202	A	0	1565	94	TARLA	LEMAN VEZİROĞLU	UYGULAMAYA GİRMEYEN KISIM
	I24-B-19-D-1-B	11202	B	0	879	80	TARLA	LEMAN VEZİROĞLU	UYGULAMAYA GİREN KISIM

TESCİL BİLDİRİMİ İSTEĞİME UYGUN HAZIRLANMIŞTIR

LEMAN VEZİROĞLU

ONAY
Kadastro Müdürü

Fen Kayıt Yıl/No	Düzenleyen Kadastro Müdürlüğü	Kontrol Eden		Fen Klasörüne ve MEGSİS'e		Belediye Encümeni/ İl Encümeni
		Kontrol Memuru	Kontrol Mühendisi	İşlenmiştir	Kontrol Edilmiştir	Tarih : No :
Adı Soyadı						Tescil Tarihi-Yevmiye Numarası
Tarih						...../...../20..... Tarih ve ..... Yevmiye Numarası ile tescil edilmiştir.
İmza						

EK-11B

KROKİ YERİ

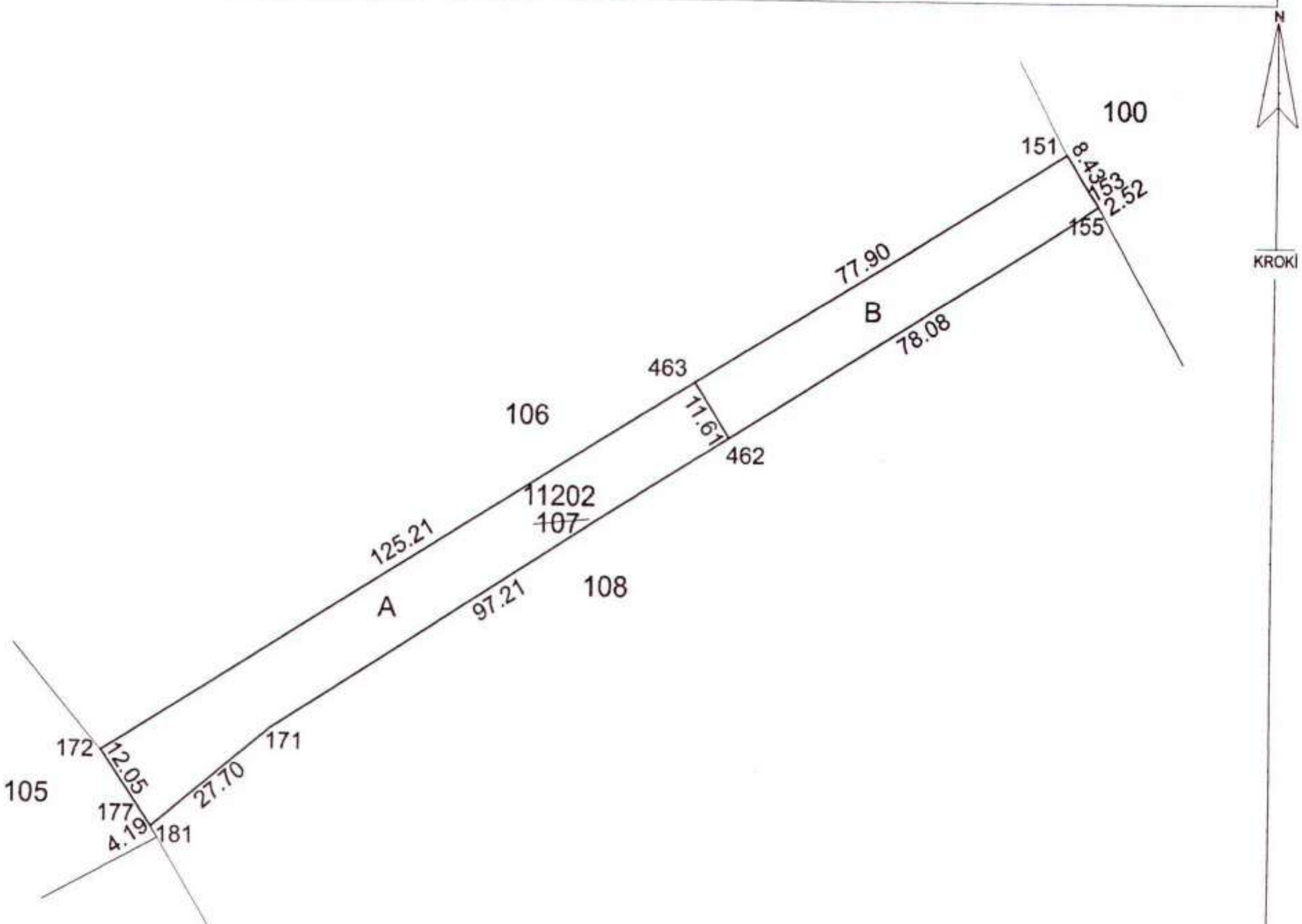

Poligon ve Köşe Koordinatları, Açı-Mesafe Bilgiler

ITRF(30-3) KOORDİNATLAR

NoktaNo	Y	X	NoktaNo	Y	X
11202/151	535036.95	4409828.99	11202/153	535041.57	4409821.93
11202/155	535042.95	4409819.82	11202/171	534895.42	4409725.16
11202/172	534865.08	4409720.74	11202/177	534871.87	4409710.78
11202/181	534874.23	4409707.32	11202/462	534977.23	4409777.65
11202/463	534971.03	4409787.47			

Ada/Parsel	Noktalar	HesapAlan	Düzeltme	Deng.Alan
11202/107	11202/172,11202/151, 11202/153,11202/155, 11202/171,11202/181, 11202/177	2445.74	+0.00	2445.74
11202/A	11202/463,11202/462, 11202/171,11202/181, 11202/177,11202/172	1565.94	+0.00	1565.94
11202/B	11202/463,11202/151, 11202/153,11202/155, 11202/462	879.80	+0.00	879.80
	TOPLAM	2445.74	+0.00	2445.74
Tapu Alanı HESAPLANAN FARK YANILMA SINIRI	2445.74 2445.74 0.00 14.58			

Tescil Bildirimi ön sayfasına (EK-11A) uygun düzenlenerek kontrol edilmiştir.

	Düzenleyen Kadastro Müdürlüğü	Kontrol Eden Kontrol Memuru / Kontrol Mühendisi
Adı Soyadı	ES HARİTA MUH. İNŞ. SAN. VE TİC. LTD. ŞTİ.	
Tarih	Tepebaşı-ESKİŞEHİR Tel:0222 230 27 57 Eskişehir VD.Başkanlığı:377 015 9343	
İmza		

EK-11A

Kadastro gören yerlerde yapılacak düzeltme ve değişiklik işlemleri için

TESCİL BİLDİRİMİ

İli	İlçesi	Mahalle veya Köyü	Mevkii
ESKİŞEHİR	TEPEBAŞI	YUKARISÖĞÜTÖNÜ	

Düzeltme-Ayırma-Birleştirme-Cins Değişikliği-İrtifak Hakkı-Yola Terk/İhdas-Muhdesat Terkini-Kamulaştırma

Kütük Sa.No.	Pafta No	Ada No	Parsel No	YÜZÖLÇÜMÜ Ha	m²	dm²	Cinsi	Sahibi	Düşünceler ve işlemin şekli
1323	I24-B-19-D-1-B	11202	108	1	1005	51	TARLA	LEMAN VEZİROĞLU	UYGULAMA SONUCU A VE B PARSELLERE AYRILMIŞTIR.
	I24-B-19-D-1-B	11202	A	0	6944	27	TARLA	LEMAN VEZİROĞLU	UYGULAMAYA GİRMEYEN KISIM
	I24-B-19-D-1-B	11202	B	0	4061	24	TARLA	LEMAN VEZİROĞLU	UYGULAMAYA GİREN KISIM

TESCİL BİLDİRİMİ İSTEĞİME UYGUN HAZIRLANMIŞTIR

LEMAN VEZİROĞLU

ONAY
Kadastro Müdürü

Fen Kayıt Yıl/No	Düzenleyen Kadastro Müdürlüğü	Kontrol Eden		Fen Klasörüne ve MEGSİS'e		Belediye Encümeni/ İl Encümeni
		Kontrol Memuru	Kontrol Mühendisi	İşlenmiştir	Kontrol Edilmiştir	Tarih : No :
Adı Soyadı						Tescil Tarihi-Yevmiye Numarası
Tarih						...../...../20..... Tarih ve ..... Yevmiye Numarası ile tescil edilmiştir.
İmza						

EK-11B

KROKİ YERİ

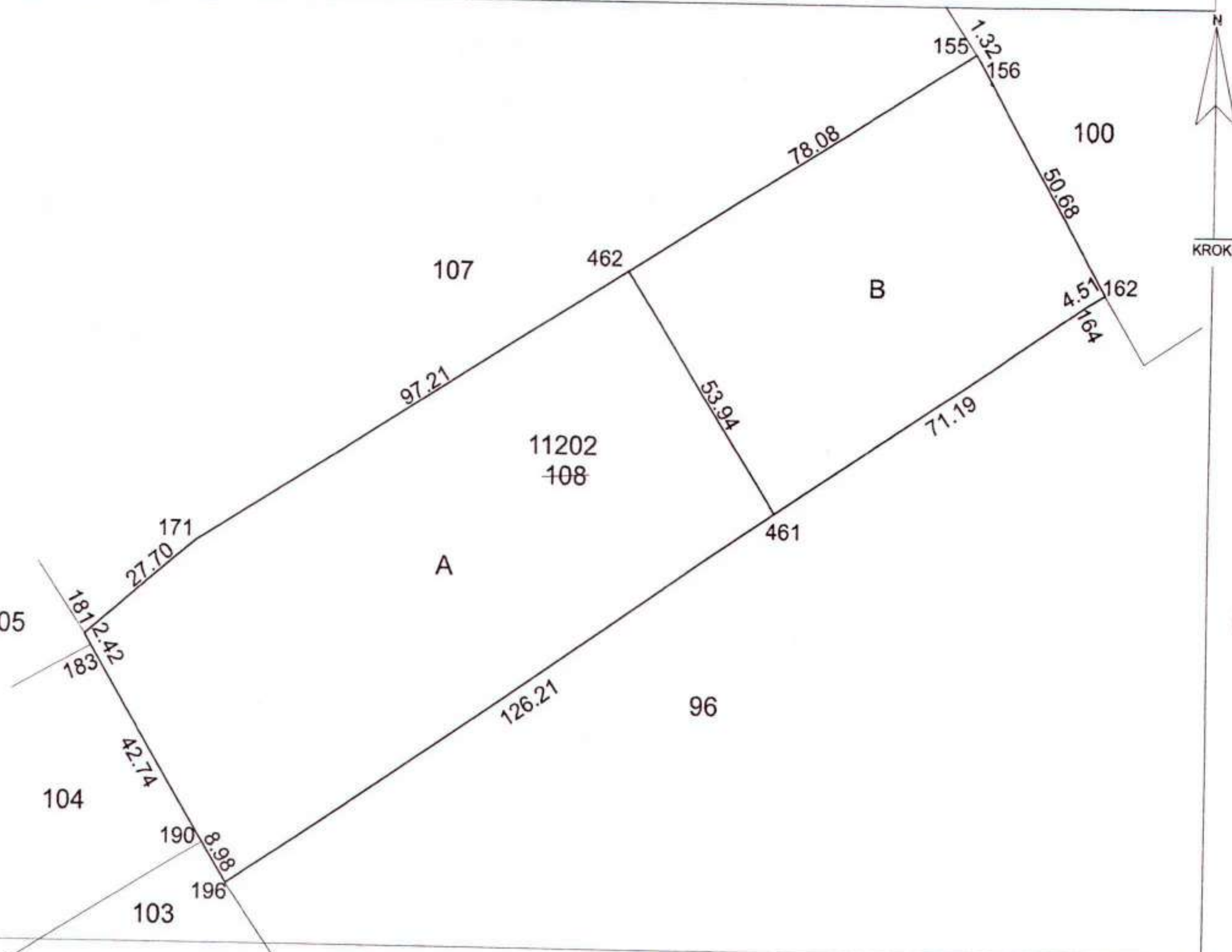

Poligon ve Köşe Koordinatları, Açı-Mesafe Bilgiler

ITRF(30-3) KOORDİNATLAR

NoktaNo	Y	X	NoktaNo	Y	X
11202/155	535042.95	4409819.82	11202/156	535043.68	4409818.72
11202/162	535068.64	4409774.61	11202/164	535064.79	4409772.26
11202/171	534895.42	4409725.16	11202/181	534874.23	4409707.32
11202/183	534875.47	4409705.24	11202/190	534897.30	4409668.50
11202/196	534901.89	4409660.78	11202/461	535006.04	4409732.05
11202/462	534977.23	4409777.65			

Ada/Parsel	Noktalar	HesapAlan	Düzeltme	Deng.Alan
11202/108	11202/171,11202/155, 11202/156,11202/162, 11202/164,11202/196, 11202/190,11202/183, 11202/181	11005.51	+0.00	11005.51
11202/A	11202/462,11202/461, 11202/196,11202/190, 11202/183,11202/181, 11202/171	6944.27	+0.00	6944.27
11202/B	11202/155,11202/156, 11202/162,11202/164, 11202/461,11202/462	4061.24	+0.00	4061.24
	TOPLAM	11005.51	+0.00	11005.51
Tapu Alanı HESAPLANAN FARK YANILMA SINIRI	11005.51 11005.51 0.00 42,82			

Tescil Bildirimi ön sayfasına (EK-11A) uygun düzenlenerek kontrol edilmiştir.

	Düzenleyen Kadastro Müdürlüğü	Kontrol Eden Kontrol Memuru / Kontrol Mühendisi
Adı Soyadı		
Tarih	ES HARİTA MÜH. İNŞ. SAN. VE TİC. LTD. ŞTİ.	
İmza		

EK-11A

Kadastro gören yerlerde yapılacak düzeltme ve değişiklik işlemleri için

TESCİL BİLDİRİMİ

İli	İlçesi	Mahalle veya Köyü	Mevkii
ESKİŞEHİR	TEPEBAŞI	YUKARISÖĞÜTÖNÜ	

~~Düzeltme-Ayırma-Birleştirme-Cins Değişikliği-İrtifak Hakkı-Yola Terk/İhdas-Muhdesat Terkini-Kamulaştırma~~

Kütük Sa.No.	Pafta No	Ada No	Parsel No	YÜZÖLÇÜMÜ Ha	m²	dm²	Cinsi	Sahibi	Düşünceler ve işlemin şekli
1329	I24-B-19-D-1-B	11202	109	0	6206	39	TARLA	ZEYNEP YALÇIN	UYGULAMA SONUCU A VE B PARSELLERE AYRILMIŞTIR.
	I24-B-19-D-1-B	11202	A	0	5024	10	TARLA	ZEYNEP YALÇIN	UYGULAMAYA GİRMEYEN KISIM Planında Tesbit edildiği üzere733 m² lik kısımında Teiaş Genel Müdürlüğü Lehine Daimi İrtifak Hakkı vardır.
	I24-B-19-D-1-B	11202	B	0	1182	29	TARLA	ZEYNEP YALÇIN	UYGULAMAYA GİREN KISIM

TESCİL BİLDİRİMİ İSTEĞİME UYGUN HAZIRLANMIŞTIR

ZEYNEP YALÇIN

ONAY
Kadastro Müdürü

Fen Kayıt Yıl/No	Düzenleyen Kadastro Müdürlüğü	Kontrol Eden		Fen Klasörüne ve MEGSİS'e		Belediye Encümeni/ İl Encümeni
		Kontrol Memuru	Kontrol Mühendisi	İşlenmiştir	Kontrol Edilmiştir	Tarih : No :
Adı Soyadı						Tescil Tarihi-Yevmiye Numarası
Tarih						...../...../20..... Tarih ve ..... Yevmiye Numarası ile tescil edilmiştir.
İmza						

KROKİ YERİ

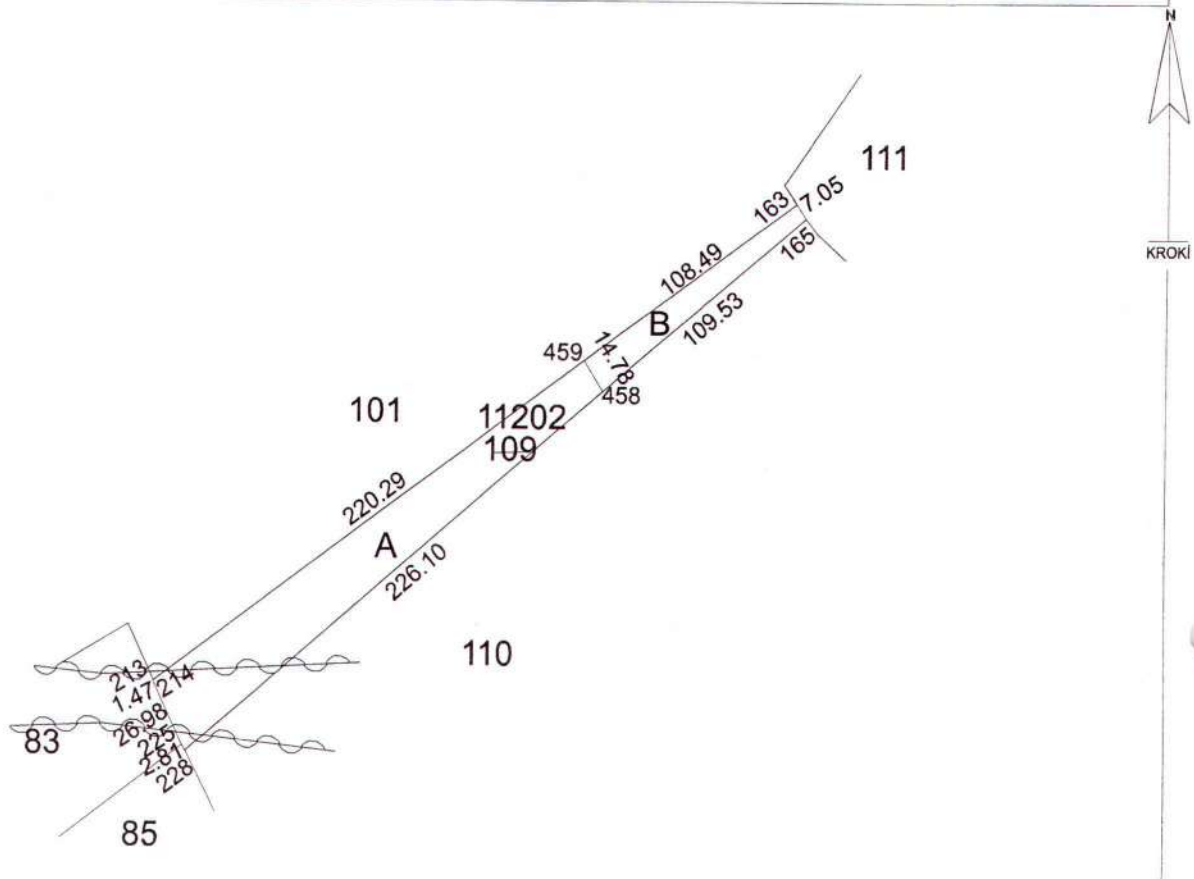

Poligon ve Köşe Koordinatları, Açı-Mesafe Bilgiler

Ada/Parsel	Noktalar	HesapAlan	Düzeltme	Deng.Alan
11202/109	11202/165,11202/228, 11202/225,11202/214, 11202/213,11202/163	6206.39	+0.00	6206.39
11202/A	11202/459,11202/458, 11202/228,11202/225, 11202/214,11202/213	5024.10	+0.00	5024.10
11202/B	11202/459,11202/458, 11202/165,11202/163	1182.29	+0.00	1182.29
	TOPLAM	6206.39	+0.00	6206.39
Tapu Alanı HESAPLANAN FARK YANILMA SINIIRI	6206.39 6206.39 0.00 28.42			

ITRF(30-3) KOORDİNATLAR

NoktaNo	Y	X	NoktaNo	Y	X
11202/163	535107.39	4409774.13	11202/165	535111.30	4409768.26
11202/213	534844.04	4409577.30	11202/214	534844.66	4409575.96
11202/225	534855.94	4409551.45	11202/228	534857.22	4409548.95
11202/458	535028.38	4409696.69	11202/459	535020.49	4409709.18

Tescil Bildirimi ön sayfasına (EK-11A) uygun düzenlenerek kontrol edilmiştir.

	Düzenleyen Kadastro Müdürlüğü	Kontrol Eden Kontrol Memuru / Kontrol Mühendisi
Adı Soyadı		
Tarih		
İmza		

EK-11A

Kadastro gören yerlerde yapılacak düzeltme ve değişiklik işlemleri için

TESCİL BİLDİRİMİ

İli	İlçesi	Mahalle veya Köyü	Mevkii
ESKİŞEHİR	TEPEBAŞI	YUKARISÖĞÜTÖNÜ	

~~Düzeltme-Ayırma-Birleştirme-Cins Değişikliği-İrtifak Hakkı-Yola Terk/İhdas-Muhdesat Terkini-Kamulaştırma~~

Kütük Sa.No.	Pafta No	Ada No	Parsel No	YÜZÖLÇÜMÜ Ha	m²	dm²	Cinsi	Sahibi	Düşünceler ve işlemin şekli
1330	I24-B-19-D-1-B	11202	110	0	5987	54	TARLA	ZEYNEP YALÇIN	UYGULAMA SONUCU A VE B PARSELLERE AYRILMIŞTIR.
	I24-B-19-D-1-B	11202	A	0	4705	26	TARLA	ZEYNEP YALÇIN	UYGULAMAYA GİRMEYEN KISIM Planında Tesbit edildiği üzere 1214 m² lik kısımında Teiaş Genel Müdürlüğü Lehine Daimi İrtifak Hakkı vardır.
	I24-B-19-D-1-B	11202	B	0	1282	28	TARLA	ZEYNEP YALÇIN	UYGULAMAYA GİREN KISIM

TESCİL BİLDİRİMİ İSTEĞİME UYGUN HAZIRLANMIŞTIR

ZEYNEP YALÇIN

ONAY
Kadastro Müdürü

Fen Kayıt Yıl/No	Düzenleyen Kadastro Müdürlüğü	Kontrol Eden		Fen Klasörüne ve MEGSİS'e		Belediye Encümeni/ İl Encümeni
		Kontrol Memuru	Kontrol Mühendisi	İşlenmiştir	Kontrol Edilmiştir	Tarih : No :
Adı Soyadı						Tescil Tarihi-Yevmiye Numarası
Tarih						...../...../20..... Tarih ve ..... Yevmiye Numarası ile tescil edilmiştir.
İmza						

EK-11B

KROKİ YERİ

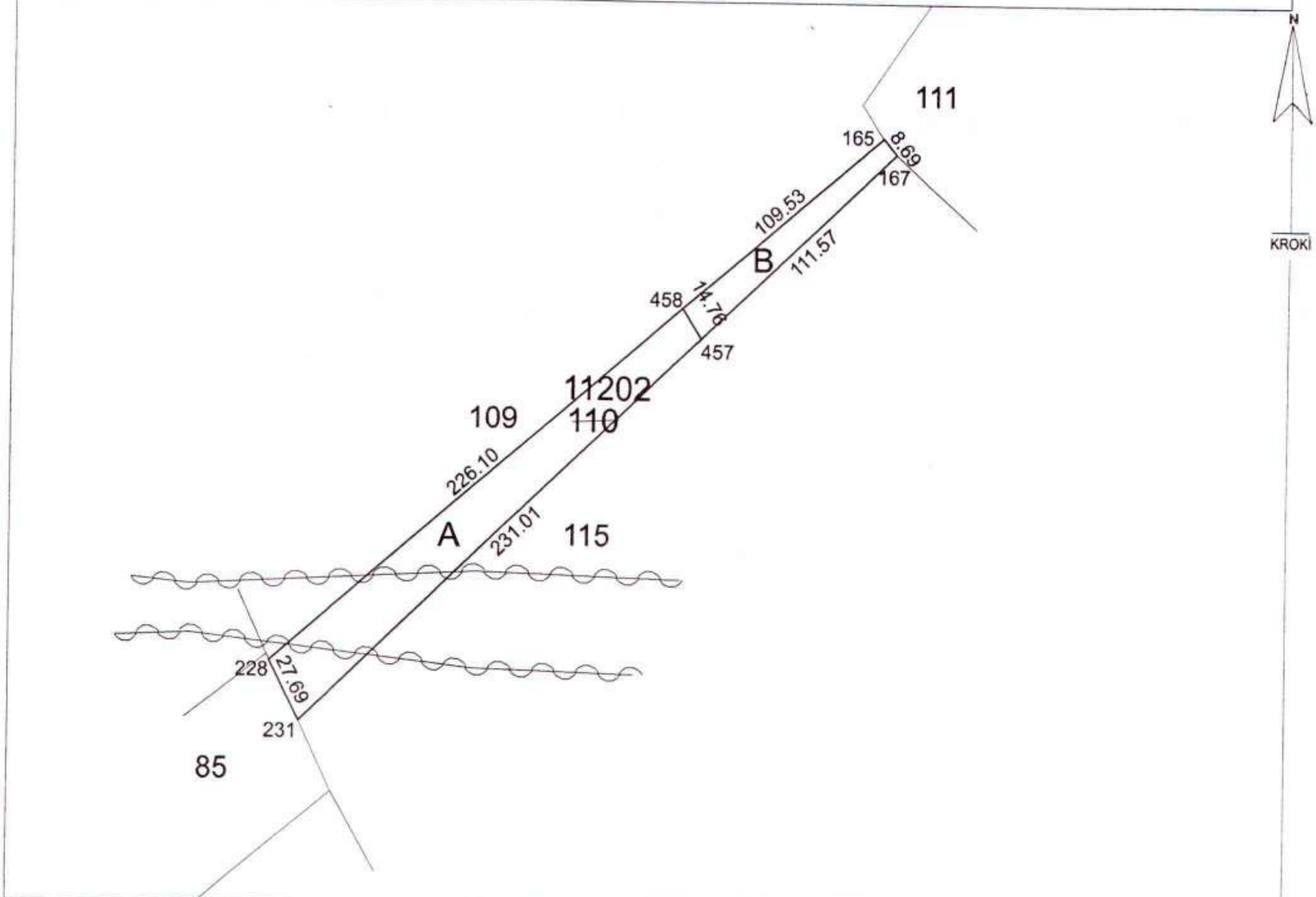

Poligon ve Köşe Koordinatları, Açı-Mesafe Bilgiler

Ada/Parsel	Noktalar	HesapAlan	Düzeltme	Deng.Alan
11202/110	11202/167,11202/231, 11202/228,11202/165	5987.54	+0.00	5987.54
11202/A	11202/458,11202/457, 11202/231,11202/228	4705.26	+0.00	4705.26
11202/B	11202/458,11202/457, 11202/167,11202/165	1282.28	+0.00	1282.28
	TOPLAM	5987.54	+0.01	5987.54
Tapu Alanı HESAPLANAN FARK YANILMA SINIRI	5987.54 5987.54 +0.00 27.76			

NoktaNo	Y	X	NoktaNo	Y	X
11202/165	535111.30	4409768.26	11202/167	535116.74	4409761.48
11202/228	534857.22	4409548.95	11202/231	534869.64	4409524.20
11202/457	535036.27	4409684.21	11202/458	535028.38	4409696.69

Tescil Bildirimi ön sayfasına (EK-11A) uygun düzenlenerek kontrol edilmiştir.

	Düzenleyen Kadastro Müdürlüğü	Kontrol Eden Kontrol Memuru / Kontrol Mühendisi
Adı Soyadı		
Tarih	ES HARİTA MÜH. İNŞ. SAN. VE TİC. LTD. ŞTİ. Hoşnudiye Mah. ... Sokak No:6/7-8 Tepebaşı-ESKİŞEHİR Tel:0222 230 27 57 Eskişehir VD.Başkanlığı 377 015 9345	
İmza		

EK-11A

Kadastro gören yerlerde yapılacak düzeltme ve değişiklik işlemleri için

TESCİL BİLDİRİMİ

İli	İlçesi	Mahalle veya Köyü	Mevkii
ESKİŞEHİR	TEPEBAŞI	YUKARISÖĞÜTÖNÜ	

Düzeltme-Ayırma-Birleştirme-Cins Değişikliği-İrtifak Hakkı-Yola Terk/İhdas-Muhdesat Terkini-Kamulaştırma

Kütük Sa.No.	Pafta No	Ada No	Parsel No	YÜZÖLÇÜMÜ Ha	m²	dm²	Cinsi	Sahibi	Düşünceler ve işlemin şekli
1430	I24-B-19-D-1-B	11204	28	3	4298	07	TARLA	FATMA ÖZCAN ZİYA ÖZCAN FİLİZ ÖZCAN HAYATİ ÇAKMAK FATİH ÇOŞU	UYGULAMA SONUCU A VE B PARSELLERE AYRILMIŞTIR.
	I24-B-19-D-1-B	11204	A	1	6455	42	TARLA	FATMA ÖZCAN ZİYA ÖZCAN FİLİZ ÖZCAN HAYATİ ÇAKMAK FATİH ÇOŞU	UYGULAMAYA GİRMEYEN KISIM
	I24-B-19-D-1-B	11204	B	1	7842	65	TARLA	FATMA ÖZCAN ZİYA ÖZCAN FİLİZ ÖZCAN HAYATİ ÇAKMAK FATİH ÇOŞU	UYGULAMAYA GİREN KISIM

TESCİL BİLDİRİMİ İSTEĞİME UYGUN HAZIRLANMIŞTIR

FATMA ÖZCAN ZİYA ÖZCAN FİLİZ ÖZCAN HAYATİ ÇAKMAK FATİH ÇOŞU

ONAY
Kadastro Müdürü

Fen Kayıt Yıl/No	Düzenleyen Kadastro Müdürlüğü	Kontrol Eden		Fen Klasörüne ve MEGSİS'e		Belediye Encümeni/ İl Encümeni
		Kontrol Memuru	Kontrol Mühendisi	İşlenmiştir	Kontrol Edilmiştir	Tarih : No :
Adı Soyadı						Tescil Tarihi-Yevmiye Numarası
Tarih						...../...../20..... Tarih ve ..... Yevmiye Numarası ile tescil edilmiştir.
İmza						

KROKİ YERİ

EK-11B

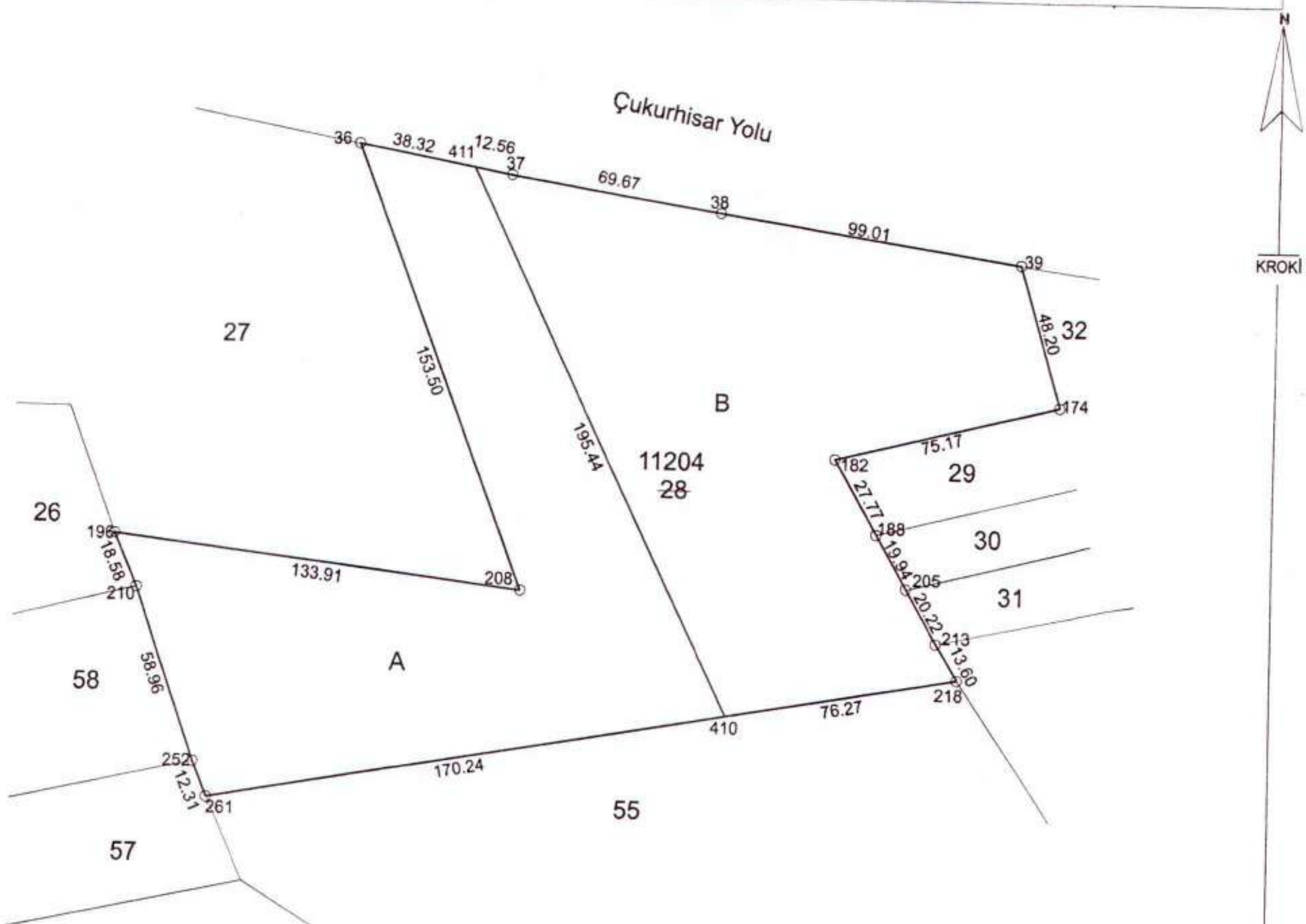

Poligon ve Köşe Koordinatları, Açı-Mesafe Bilgiler

ITRF(30-3) KOORDİNATLAR

Nokta No	Y	X
11204/36	534736.08	4410178.78
11204/37	534786.18	4410169.93
11204/38	534855.02	4410159.22
11204/39	534952.93	4410144.56
11204/174	534966.90	4410098.43
11204/182	534893.97	4410080.23
11204/188	534907.79	4410056.15
11204/196	534658.76	4410051.09
11204/205	534917.72	4410038.86
11204/208	534791.79	4410035.75
11204/210	534666.23	4410034.08
11204/213	534927.79	4410021.33
11204/218	534934.87	4410009.71
11204/252	534685.44	4409978.33
11204/261	534690.02	4409966.90
11204/410	534859.74	4409996.57
111204/411	534773.81	4410172.12

Ada/Parsel	Noktalar	HesapAlan	Düzeltme	Deng.Alan
11204/28	11204/205,11204/213, 11204/218,11204/261, 11204/252,11204/210, 11204/196,11204/208, 11204/36,11204/37, 11204/38,11204/39, 11204/174,11204/182, 11204/188	34298.07	+0.00	34298.07
11204/28/A	111204/411,11204/410, 11204/261,11204/252, 11204/210,11204/196, 11204/208,11204/36	16455.42	+0.00	16455.42
11204/28/B	11204/218,11204/410, 111204/411,11204/37, 11204/38,11204/39, 11204/174,11204/182, 11204/188,11204/205, 11204/213	17842.65	+0.00	17842.65
	TOPLAM	34298.07	+0.00	34298.07
Tapu Alanı HESAPLANAN FARK Yanılma Sınırı	34298.07 34298.07 0.00 98.75			

Tescil Bildirimi ön sayfasına (EK-11A) uygun düzenlenerek kontrol edilmiştir.

	Düzenleyen Kadastro Müdürlüğü	Kontrol Eden Kontrol Memuru / Kontrol Mühendisi
Adı Soyadı	ES HARİTA MUH. İNŞ. SAN. VE TİC. LTD. ŞTİ.	
Tarih	Tepebaşı-ESKİŞEHİR Tel:0222 230 27 57 Eskişehir VD Başkanlığı:377 015 9345	
İmza		

EK-11A

Kadastro gören yerlerde yapılacak düzeltme ve değişiklik işlemleri için

TESCİL BİLDİRİMİ

İli	İlçesi	Mahalle veya Köyü	Mevkii
ESKİŞEHİR	TEPEBAŞI	YUKARISÖĞÜTÖNÜ	

Düzeltme-Ayırma-Birleştirme-Cins Değişikliği-İrtifak Hakkı-Yola Terk/İhdas-Muhdesat Terkini-Kamulaştırma

Kütük Sa.No.	Pafta No	Ada No	Parsel No	YÜZÖLÇÜMÜ Ha	m²	dm²	Cinsi	Sahibi	Düşünceler ve işlemin şekli
1436	I24-B-19-D-1-B	11204	52	0	8559	07	BAHÇE	SEYDİ BATTAL DİKİCİ	UYGULAMA SONUCU A VE B PARSELLERE AYRILMIŞTIR.
	I24-B-19-D-1-B	11204	A	0	5681	07	BAHÇE	SEYDİ BATTAL DİKİCİ	UYGULAMAYA GİRMEYEN KISIM Krokisinde A ile gösterilen yapı tescilsizdir.
	I24-B-19-D-1-B	11204	B	0	2878	00	BAHÇE	SEYDİ BATTAL DİKİCİ	UYGULAMAYA GİREN KISIM

TESCİL BİLDİRİMİ İSTEĞİME UYGUN HAZIRLANMIŞTIR

SEYDİ BATTAL DİKİCİ

ONAY
Kadastro Müdürü

Fen Kayıt Yıl/No	Düzenleyen Kadastro Müdürlüğü	Kontrol Eden		Fen Klasörüne ve MEGSİS'e		Belediye Encümeni/ İl Encümeni
		Kontrol Memuru	Kontrol Mühendisi	İşlenmiştir	Kontrol Edilmiştir	Tarih : No :
Adı Soyadı						Tescil Tarihi-Yevmiye Numarası
Tarih						...../...../20..... Tarih ve ..... Yevmiye Numarası ile tescil edilmiştir.
İmza						

EK-11B

KROKİ YERİ

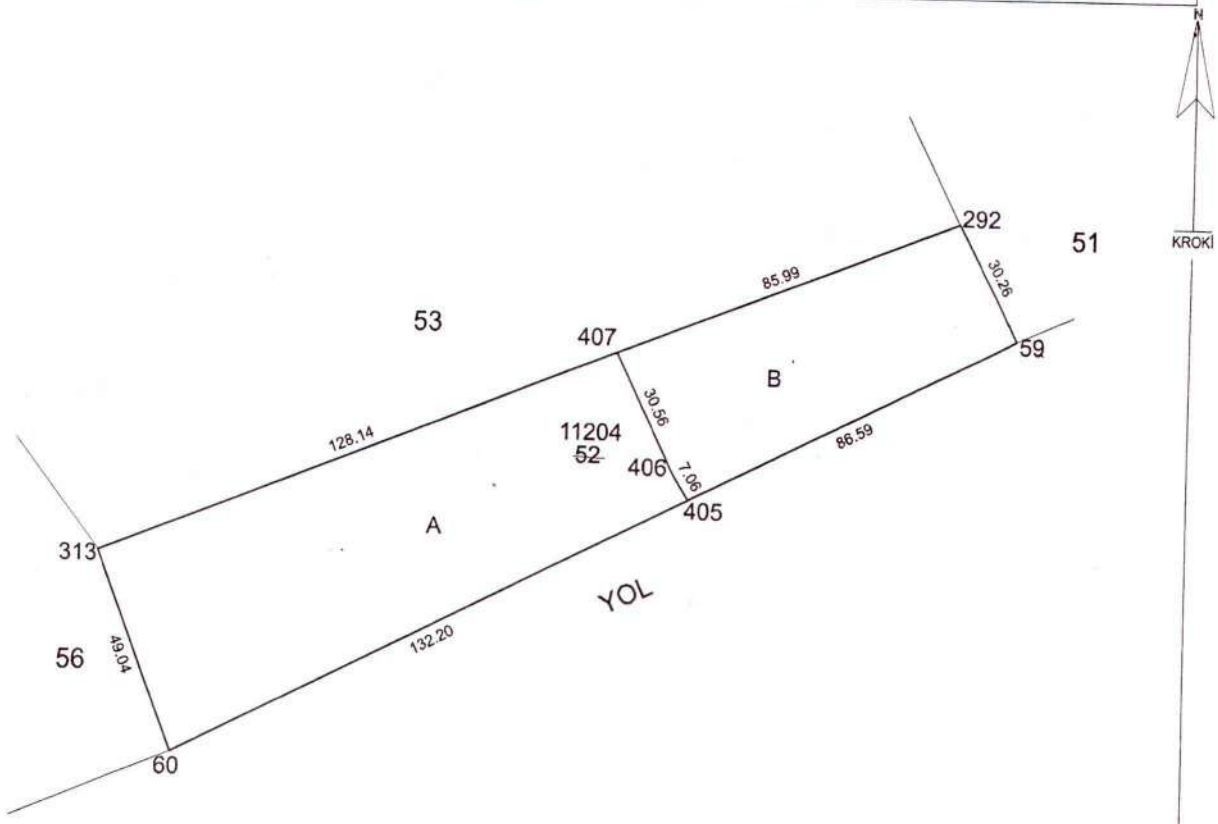

Poligon ve Köşe Koordinatları, Açı-Mesafe Bilgiler

ITRF(30-3) KOORDİNATLAR

NoktaNo	Y	X	NoktaNo	Y	X
11204/59	535010.718	4409882.592	11204/60	534815.438	4409783.912
11204/292	534996.499	4409909.298	11204/313	534797.741	4409829.647
11204/405	534935.087	4409844.374	11204/406	534931.316	4409850.344
11204/407	534917.880	4409877.792			

Ada/Parsel	Noktalar	HesapAlan	Düzeltme	Deng.Alan
11204/52	11204/313,11204/292, 11204/59,11204/60	8559.07	+0.00	8559.07
11204/A	11204/407,11204/406, 11204/405,11204/60, 11204/313	5681.07	+0.00	5681.07
11204/B	11204/407,11204/406, 11204/405,11204/59, 11204/292	2878.00	+0.00	2878.00
	TOPLAM	8559.07	+0.00	8559.07
Tapu Alanı	8559.07			
HESAPLANAN	8559.07			
FARK	0.00			
Yanılma Sınırı	35.48			

Tescil Bildirimi ön sayfasına (EK-11A) uygun düzenlenerek kontrol edilmiştir.

	Düzenleyen Kadastro Müdürlüğü	Kontrol Eden Kontrol Memuru / Kontrol Mühendisi
Adı Soyadı	HARİTA MÜH. İNŞ. SAN. VE TİC. LTD. ŞTİ. Hoşnudiye Mah. 251. Sokak No:6/7-8 Tepebaşı-ESKİŞEHİR Tel:0222 230 27 57 Eskişehir VD.Başkanlığı:377 015 9345	
Tarih		
İmza		

EK-11A

Kadastro gören yerlerde yapılacak düzeltme ve değişiklik işlemleri için

TESCİL BİLDİRİMİ

İli	İlçesi	Mahalle veya Köyü	Mevkii
ESKİŞEHİR	TEPEBAŞI	YUKARISÖĞÜTÖNÜ	

Düzeltme-Ayırma-Birleştirme-Cins Değişikliği-İrtifak Hakkı-Yola Terk/İhdas-Muhdesat Terkini-Kamulaştırma

Kütük Sa.No.	Pafta No	Ada No	Parsel No	YÜZÖLÇÜMÜ Ha	m²	dm²	Cinsi	Sahibi	Düşünceler ve işlemin şekli
1437	I24-B-19-D-1-B	11204	53	0	9251	15	TARLA	NERMİN ÖZEN	UYGULAMA SONUCU A VE B PARSELLERE AYRILMIŞTIR.
	I24-B-19-D-1-B	11204	A	0	6436	83	TARLA	NERMİN ÖZEN	UYGULAMAYA GİRMEYEN KISIM
	I24-B-19-D-1-B	11204	B	0	2814	32	TARLA	NERMİN ÖZEN	UYGULAMAYA GİREN KISIM

TESCİL BİLDİRİMİ İSTEĞİME UYGUN HAZIRLANMIŞTIR

NERMİN ÖZEN

ONAY
Kadastro Müdürü

Fen Kayıt Yıl/No	Düzenleyen Kadastro Müdürlüğü	Kontrol Eden		Fen Klasörüne ve MEGSİS'e		Belediye Encümeni/ İl Encümeni
		Kontrol Memuru	Kontrol Mühendisi	İşlenmiştir	Kontrol Edilmiştir	Tarih : No :
Adı Soyadı						Tescil Tarihi-Yevmiye Numarası
Tarih						...../...../20..... Tarih ve ..... Yevmiye Numarası ile tescil edilmiştir.
İmza						

EK-11B

KROKİ YERİ

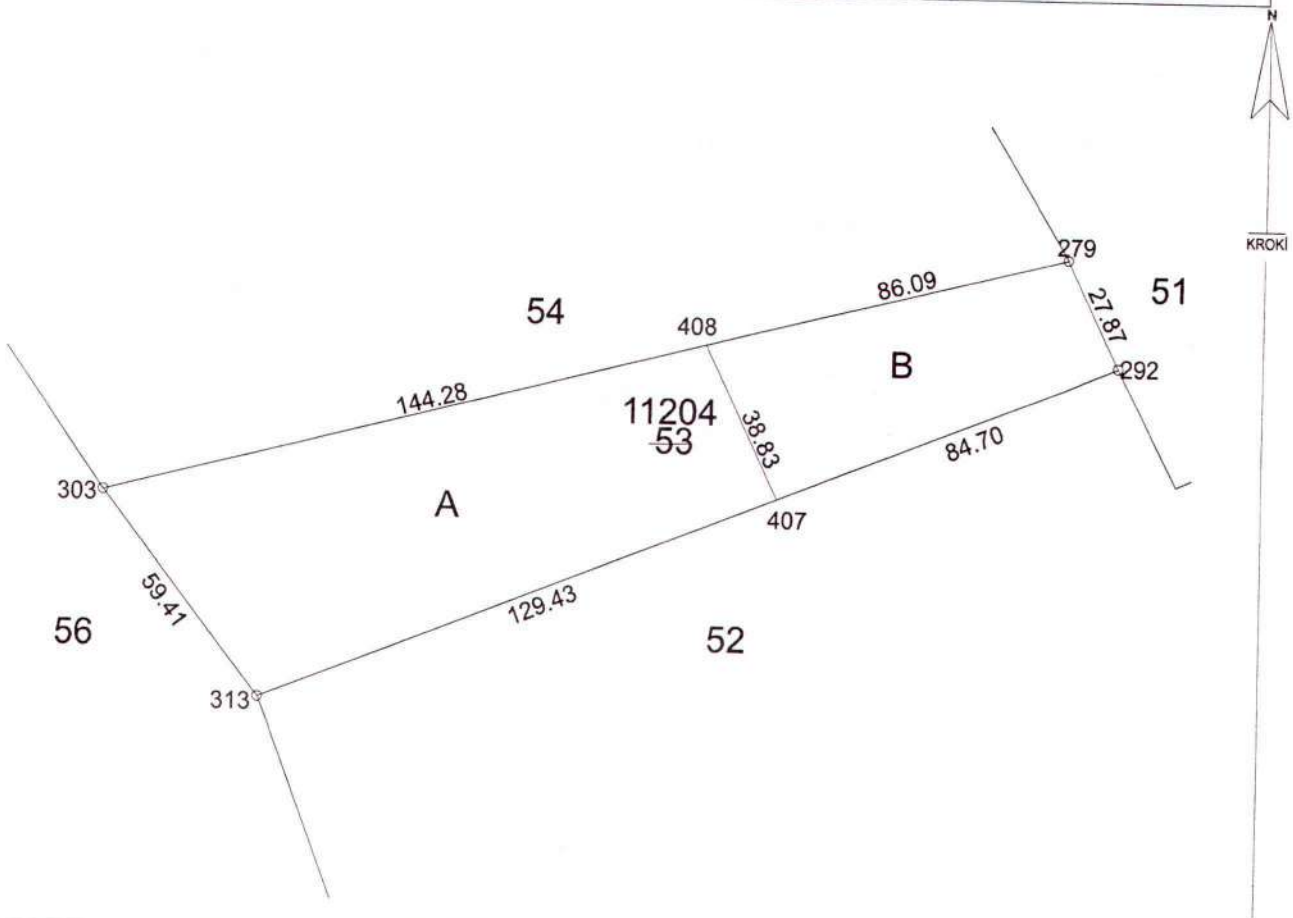

Poligon ve Köşe Koordinatları, Açı-Mesafe Bilgiler

ITRF(30-3) KOORDİNATLAR

NoktaNo	Y	X	NoktaNo	Y	X
11204/279	534984.14	4409934.28	11204/292	534996.50	4409909.30
11204/303	534761.15	4409876.45	11204/313	534797.74	4409829.65
11204/407	534917.88	4409877.79	11204/408	534900.81	4409912.67

Ada/Parsel	Noktalar	HesapAlan	Düzeltme	Deng.Alan
11204/53	11204/303,11204/279, 11204/292,11204/313	9251.15	-9251.15	
11204/A	11204/303,11204/408, 11204/407,11204/313	6436.83	+0.00	6436.83
11204/B	11204/408,11204/279, 11204/292,11204/407	2814.32	+0.00	2814.32
	TOPLAM	9251.15	+0.00	9251.15
Tapu Alanı	9251.15			
HESAPLANAN	9251.15			
FARK	0.00			
YANILMA SINIRI	37.55			

Tescil Bildirimi ön sayfasına (EK-11A) uygun düzenlenerek kontrol edilmiştir.

	Düzenleyen Kadastro Müdürlüğü	Kontrol Eden Kontrol Memuru / Kontrol Mühendisi
Adı Soyadı	HARİTA MÜH. İNŞ. SAN. VE TİC. LTD. ŞTİ. Hoşnudiye Mahallesi 41. Sokak No:5/7-8 Tepebaşı-ESKİŞEHİR Tel:0222 230 27 57 Eskişehir VD.Başkanlığı:347 015 9345	
Tarih		
İmza		

EK-11A

Kadastro gören yerlerde yapılacak düzeltme ve değişiklik işlemleri için

TESCİL BİLDİRİMİ

İli	İlçesi	Mahalle veya Köyü	Mevkii
ESKİŞEHİR	TEPEBAŞI	YUKARISÖĞÜTÖNÜ	

Düzeltme-Ayırma-Birleştirme-Cins Değişikliği-İrtifak Hakkı-Yola Terk/İhdas-Muhdesat Terkini-Kamulaştırma

Kütük Sa.No.	Pafta No	Ada No	Parsel No	YÜZÖLÇÜMÜ Ha	m²	dm²	Cinsi	Sahibi	Düşünceler ve işlemin şekli
1438	I24-B-19-D-1-B	11204	54	1	0068	79	TARLA	AYŞE KELEBEK İSMAİL KELEBEK İBRAHİM KELEBEK	UYGULAMA SONUCU A VE B PARSELLERE AYRILMIŞTIR.
	I24-B-19-D-1-B	11204	A	0	6968	29	TARLA	AYŞE KELEBEK İSMAİL KELEBEK İBRAHİM KELEBEK	UYGULAMAYA GİRMEYEN KISIM
	I24-B-19-D-1-B	11204	B	0	3100	50	TARLA	AYŞE KELEBEK İSMAİL KELEBEK İBRAHİM KELEBEK	UYGULAMAYA GİREN KISIM

TESCİL BİLDİRİMİ İSTEĞİME UYGUN HAZIRLANMIŞTIR

AYŞE KELEBEK İSMAİL KELEBEK
İBRAHİM KELEBEK

ONAY
Kadastro Müdürü

Fen Kayıt Yıl/No	Düzenleyen Kadastro Müdürlüğü	Kontrol Eden		Fen Klasörüne ve MEGSİS'e		Belediye Encümeni/ İl Encümeni
		Kontrol Memuru	Kontrol Mühendisi	İşlenmiştir	Kontrol Edilmiştir	Tarih : No :
Adı Soyadı	HARİTA MÜH. İNŞ. SAN. VE TİC. LTD. ŞTİ. [illegible] Mahallesi 81. Sokak No:5/7-[illegible] Tepebaşı-ESKİŞEHİR Tel:0222 230 [illegible] VD Başkanlığı 377 015 [illegible]					Tescil Tarihi-Yevmiye Numarası
Tarih						........./........./20........ Tarih ve .... Yevmiye Numarası ile tescil edilmiştir.
İmza						

KROKİ YERİ

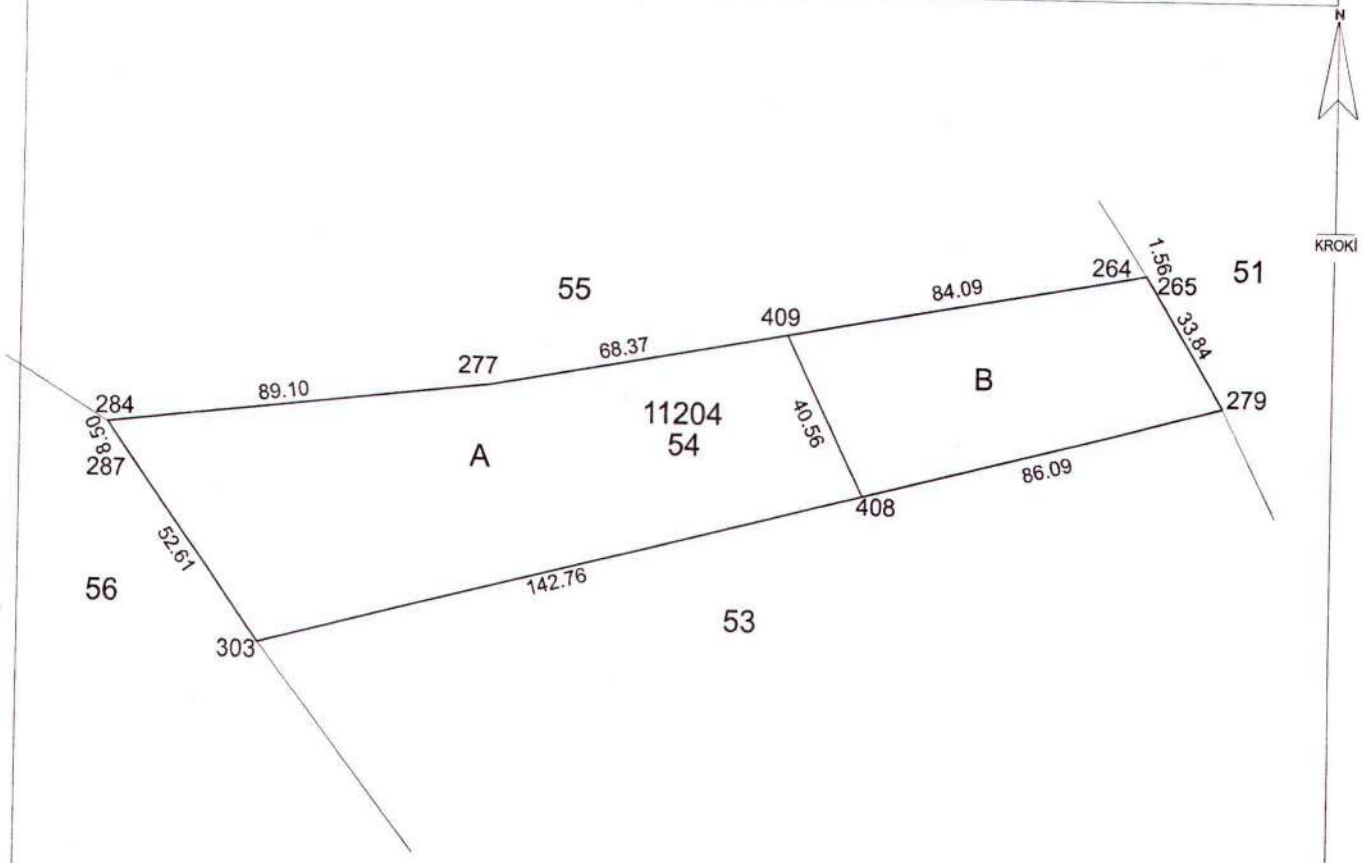

Poligon ve Köşe Koordinatları, Açı-Mesafe Bilgiler

ITRF(30-3) KOORDİNATLAR

NoktaNo	Y	X	NoktaNo	Y	X
11204/264	534965.65	4409964.47	11204/265	534966.47	4409963.14
11204/277	534814.03	4409936.27	11204/279	534984.14	4409934.28
11204/284	534725.51	4409926.09	11204/287	534730.47	4409919.19
11204/303	534761.15	4409876.45	11204/408	534900.81	4409912.67
11204/409	534882.98	4409949.09			

Ada/Parsel	Noktalar	HesapAlan	Düzeltme	Deng.Alan
11204/54	11204/284,11204/287, 11204/303,11204/279, 11204/265,11204/264, 11204/277	10068.79	-0.00	10068.79
11204/A	11204/284,11204/277, 11204/409,11204/408, 11204/303	6968.29	-0.00	6968.29
11204/B	11204/409,11204/264, 11204/265,11204/279, 11204/408	3100.50	+0.00	3100.50
	TOPLAM	10068.79	-0.00	10068.79

Tapu Alanı	10068.79
HESAPLANAN	10068.79
FARK	-0.00
YANILMA SINIRI	40.01

Tescil Bildirimi ön sayfasına (EK-11A) uygun düzenlenerek kontrol edilmiştir.

	Düzenleyen Kadastro Müdürlüğü	Kontrol Eden Kontrol Memuru / Kontrol Mühendisi
Adı Soyadı	HARİTA MÜH. İNŞ. SAN. VE TİC. LTD. ŞTİ. Hoşnudiye Mahallesi 781. Sokak No:6/1-2 Tepebaşı-ESKİŞEHİR Tel:0222 230 27 57 Eskişehir VD Başkanlığı 377 015 9343	
Tarih		
İmza		

Kadastro gören yerlerde yapılacak düzeltme ve değişiklik işlemleri için

TESCİL BİLDİRİMİ

İli	İlçesi	Mahalle veya Köyü	Mevkii
ESKİŞEHİR	TEPEBAŞI	YUKARISÖĞÜTÖNÜ	

Düzeltme-Ayırma-Birleştirme-Cins Değişikliği-İrtifak Hakkı-Yola Terk/İhdas-Muhdesat Terkini-Kamulaştırma

Kütük Sa.No.	Pafta No	Ada No	Parsel No	YÜZÖLÇÜMÜ Ha	m²	dm²	Cinsi	Sahibi	Düşünceler ve işlemin şekli
1439	I24-B-19-D-1-B	11204	55	1	2479	54	TARLA	GÜLSEREN AKÇAY	UYGULAMA SONUCU A VE B PARSELLERE AYRILMIŞTIR.
	I24-B-19-D-1-B	11204	A	0	8436	68	TARLA	GÜLSEREN AKÇAY	UYGULAMAYA GİRMEYEN KISIM
	I24-B-19-D-1-B	11204	B	0	4042	86	TARLA	GÜLSEREN AKÇAY	UYGULAMAYA GİREN KISIM

TESCİL BİLDİRİMİ İSTEĞİME
UYGUN HAZIRLANMIŞTIR

GÜLSEREN AKÇAY

ONAY
Kadastro Müdürü

Fen Kayıt Yıl/No	Düzenleyen Kadastro Müdürlüğü	Kontrol Eden		Fen Klasörüne ve MEGSİS'e		Belediye Encümeni/ İl Encümeni
		Kontrol Memuru	Kontrol Mühendisi	İşlenmiştir	Kontrol Edilmiştir	Tarih : No :
Adı Soyadı	ES HARİTA MUH. İNŞ. SAN. VE TİC. LTD. ŞTİ. Hoşnudiye Mahallesi ... Sokak No:6/7-8 Tepebaşı-ESKİŞEHİR Tel:0222 230 27 57 Eskişehir VD.Başkanlığı:377 015 934					Tescil Tarihi-Yevmiye Numarası
Tarih						........./........./20........ Tarih ve .... Yevmiye Numarası ile tescil edilmiştir.
İmza						

KROKİ YERİ

EK-11B

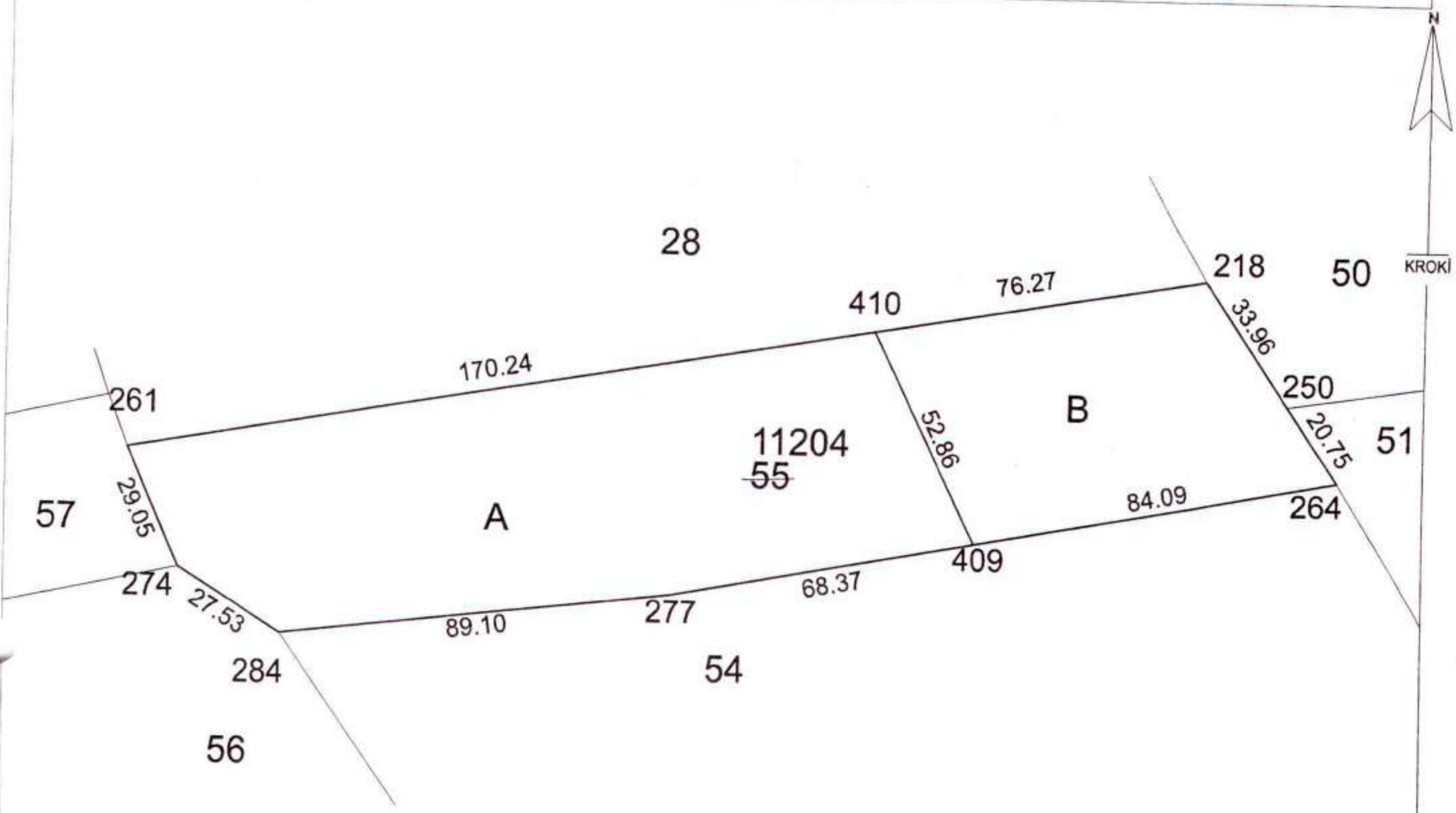

Poligon ve Köşe Koordinatları, Açı-Mesafe Bilgiler

ITRF(30-3) KOORDİNATLAR

NoktaNo	Y	X	NoktaNo	Y	X
11204/218	534934.869	4410009.708	11204/250	534953.976	4409981.628
11204/261	534690.018	4409966.902	11204/264	534965.652	4409964.470
11204/274	534702.012	4409940.438	11204/277	534814.027	4409936.270
11204/284	534725.512	4409926.094	11204/409	534882.979	4409949.094
11204/410	534859.738	4409996.573			

Ada/Parsel	Noktalar	HesapAlan	Düzeltme	Deng.Alan
11204/55	11204/264,11204/277, 11204/284,11204/274, 11204/261,11204/218, 11204/250	12479.54	+0.00	12479.54
11204/55/A	11204/409,11204/277, 11204/284,11204/274, 11204/261,11204/410	8436.68	+0.00	8436.68
11204/55/B	11204/409,11204/410, 11204/218,11204/264	4042.86	+0.00	4042.86
	TOPLAM	12479.54	+0.00	12479.54
Tapu Alanı HESAPLANAN FARK YANILMA SINIRI	12479.54 12479.54 0.00 47.24			

Tescil Bildirimi ön sayfasına (EK-11A) uygun düzenlenerek kontrol edilmiştir.

	Düzenleyen Kadastro Müdürlüğü	Kontrol Eden Kontrol Memuru / Kontrol Mühendisi
Adı Soyadı		
Tarih	ES HARİTA MÜH. İNŞ. SAN. VE TİC. LTD. ŞTİ. Hoşnudiye Mah. 751 Sokak No:6/7-8 Tepebaşı-ESKİŞEHİR Tel:0222 230 27 57 Eskişehir VD.Başkanlığı:377 015 9345	
İmza		

Kadastro gören yerlerde yapılacak düzeltme ve değişiklik işlemleri için

TESCİL BİLDİRİMİ

İli	İlçesi	Mahalle veya Köyü	Mevkii
ESKİŞEHİR	TEPEBAŞI	YUKARISÖĞÜTÖNÜ	

Düzeltme-Ayırma-Birleştirme-Cins Değişikliği-İrtifak Hakkı-Yola Terk/İhdas-Muhdesat Terkini-Kamulaştırma

Kütük Sa.No.	Pafta No	Ada No	Parsel No	YÜZÖLÇÜMÜ Ha	m²	dm²	Cinsi	Sahibi	Düşünceler ve işlemin şekli
55	I24-B-19-A-4-C	11206	49	1	3254	26	TARLA	ELMAS NAR	UYGULAMA SONUCU A VE B PARSELLERE AYRILMIŞTIR.
	I24-B-19-A-4-C	11206	A	0	7504	32	TARLA	ELMAS NAR	UYGULAMAYA GİRMEYEN KISIM
	I24-B-19-A-4-C	11206	B	0	5749	94	TARLA	ELMAS NAR	UYGULAMAYA GİREN KISIM

TESCİL BİLDİRİMİ İSTEĞİME UYGUN HAZIRLANMIŞTIR

ELMAS NAR

ONAY
Kadastro Müdürü

Fen Kayıt Yıl/No	Düzenleyen Kadastro Müdürlüğü	Kontrol Eden		Fen Klasörüne ve MEGSİS'e		Belediye Encümeni/ İl Encümeni
		Kontrol Memuru	Kontrol Mühendisi	İşlenmiştir	Kontrol Edilmiştir	Tarih : No :
Adı Soyadı	HARİTA MÜH. İNŞ. SAN. VE TİC. LTD. ŞTİ. Hoşnudiye Mahallesi 78. Sokak No:6/2 Tepebaşı-ESKİŞEHİR Tel:0222 230 2 Eskişehir VD Başkanlığı					Tescil Tarihi-Yevmiye Numarası
Tarih						...../...../20..... Tarih ve ..... Yevmiye Numarası ile tescil edilmiştir.
İmza						

EK-11B

KROKİ YERİ

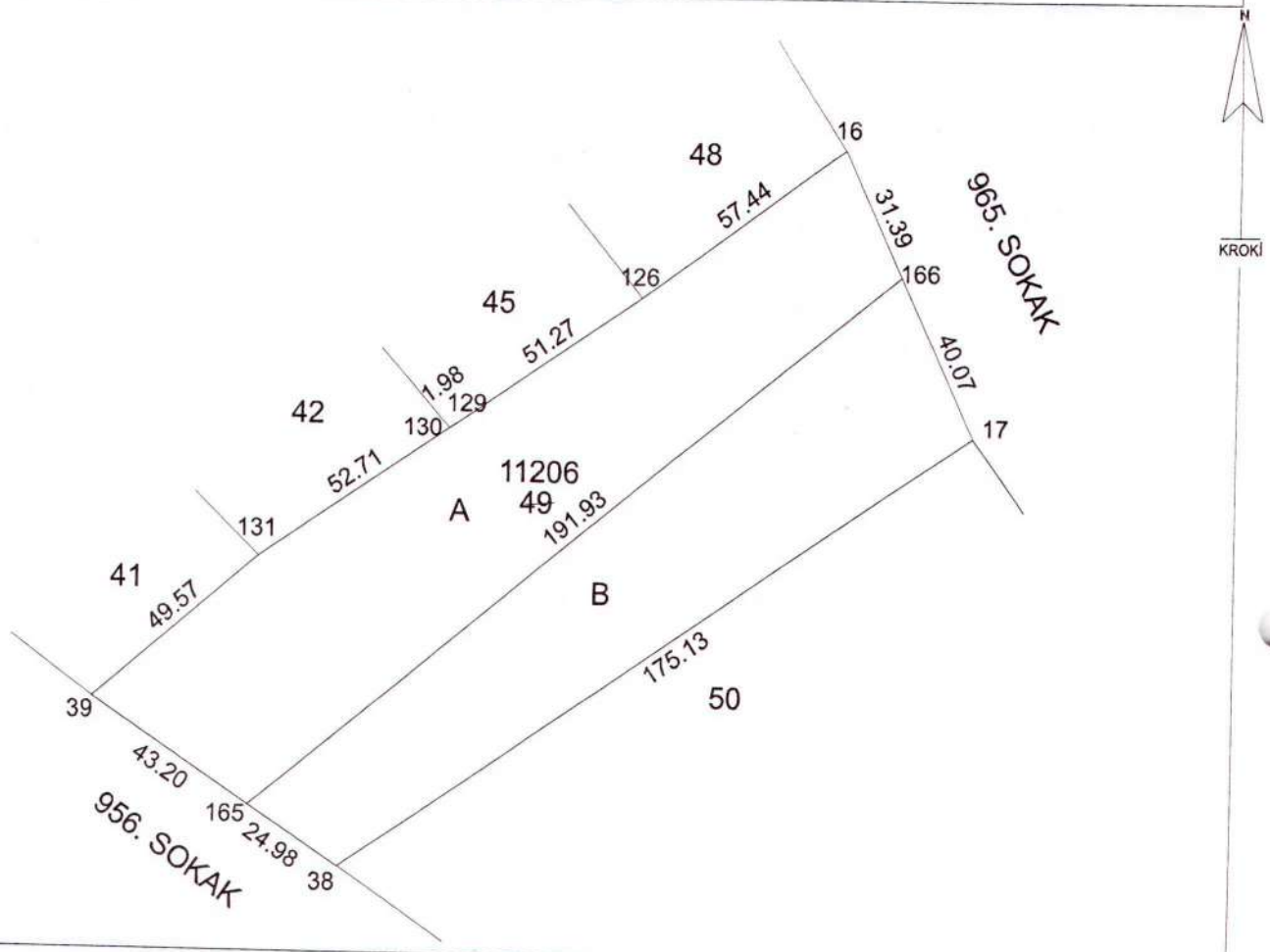

Poligon ve Köşe Koordinatları, Açı-Mesafe Bilgiler

ITRF(30-3) KOORDİNATLAR

Nokta No	Y	X
11206/16	535024.46	4410454.48
11206/17	535054.60	4410389.68
11206/38	534910.59	4410290.01
11206/39	534853.68	4410327.54
11206/126	534978.33	4410420.24
11206/129	534936.28	4410390.92
11206/130	534934.65	4410389.78
11206/131	534891.26	4410359.86
11206/165	534889.74	4410303.76
11206/166	535037.70	4410426.01

Ada/Parsel	Noktalar	HesapAlan	Düzeltme	Deng.Alan
11206/49	11206/17,11206/38, 11206/39,11206/131, 11206/130,11206/129, 11206/126,11206/16	13254.26	+0.00	13254.26
11206/49/A	11206/166,11206/165, 11206/39,11206/131, 11206/130,11206/129, 11206/126,11206/16	7504.32	+0.00	7504.32
11206/49/B	11206/17,11206/38, 11206/165,11206/166	5749.94	+0.00	5749.94
	TOPLAM	13254.26	+0.00	13254.26
Tapu Alanı	13254.26			
HESAPLANAN	13254.26			
FARK	0.00			
Yanılma Sınırı	49,56			

Tescil Bildirimi ön sayfasına (EK-11A) uygun düzenlenerek kontrol edilmiştir.

	Düzenleyen Kadastro Müdürlüğü	Kontrol Eden Kontrol Memuru / Kontrol Mühendisi
Adı Soyadı	HARİTA M... SAN. VE TİC. LTD. Ş. Hoşnudiye Mah. 781. Sokak No:6/ Tepebaşı-ESKİŞEHİR Tel:0222 230 27 Eskişehir VD Başkanlığı:377 015 9	
Tarih		
İmza		

1.ETAP
YUKARISÖĞÜTÖNÜ
18 UYGULAMASI

İHDAS TESCİL BİLDİRİM BEYANNAMESİ

Kadastro gören yerlerde yapılacak düzeltme ve değişiklik işlemleri için

TESCİL BİLDİRİMİ

İLİ	İLÇESİ	MAH. / KÖY	MEVKİİ
ESKİŞEHİR	TEPEBAŞI	TUNALI	

Düzeltme-Ayırma-Birleştirme-Cins Değişikliği-İrtifak Hakkı -Yola terk/İhdas-Muhdesat Terkini -Kamulaştı

Kütük Sa.No.	Pafta No.	Ada No.	Parsel No.	Yüzölçümü			Cinsi	Maliki	Düşünceler ve İşlemin şekli
				H	m²	dm²			
~~-~~	~~I24B19A1C~~	~~11174~~	~~9999~~	~~0~~	~~02431~~	~~13~~	~~ARSA~~	~~MALİYE HAZİNESİ~~	İHDAS EDİLDİ

TESCİL BİLDİRİMİ İSTEĞİME UYGUN OLARAK HAZIRLANMIŞTIR	ONAY Kadastro Müdürü

Fen Kayıt No	Düzenleyen		Kontrol Eden		Fen Klasörüne ve Megsis e		Belediye Encümeni / ~~İl Encümeni~~
2025	Kadastro Müdürlüğü/Lisanslı Büro		Kontrol Memuru Teknisyen	Kontrol Mühendisi	İşlenmiştir	Kontrol Edilmiştir.	Tarih...../...../2025 No:.....
Adı Soyadı							..../...../.....tarih ve
Tarih	...../...../2025	...../...../2025	...../...../2025	...../...../2025	...../...../2025	...../...../2025	.....Yevmiye Numarası
İmza							ile tescil edilmiştir.

TESCİL BİLDİRİMİ KROKİ SAYFASI

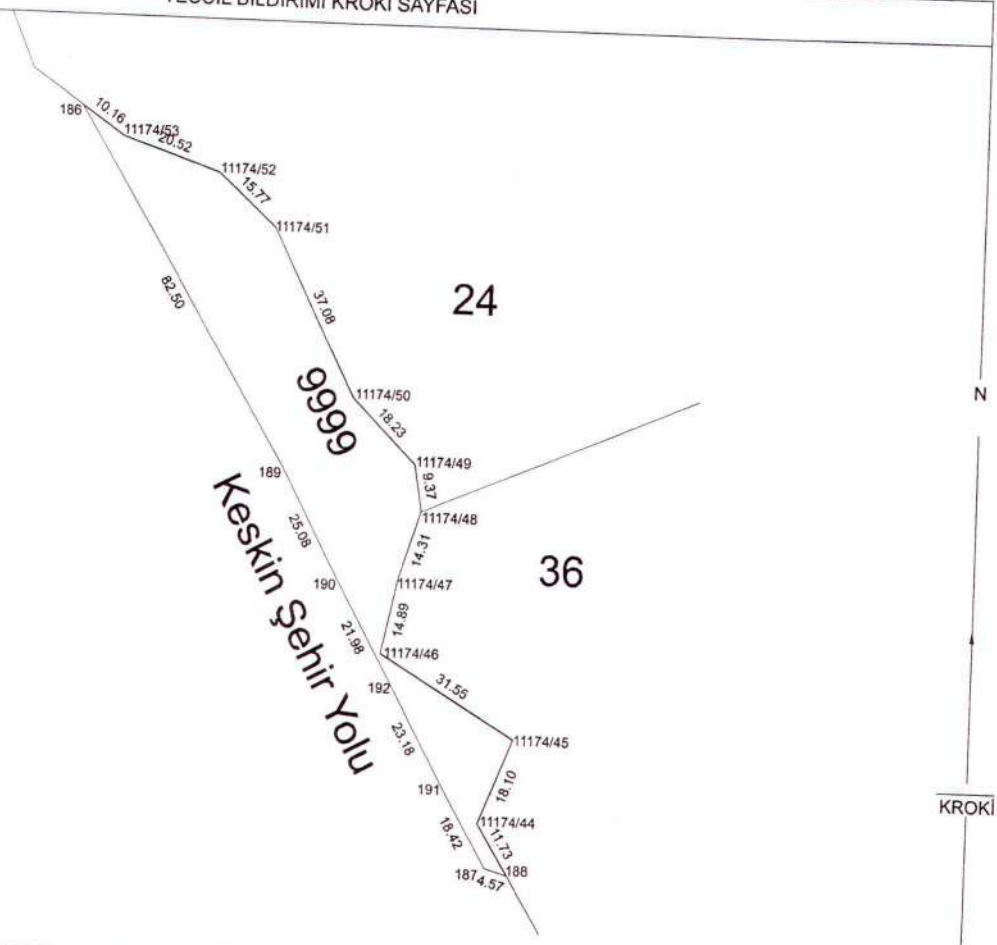

Poligon ve Köşe Koordinatları, Açı-Mesafe Bilgileri

Ada	Parsel	Noktalar	HesapAlan
11174	9999	186,11174/53,11174/52, 11174/51,11174/50,11174/49, 11174/48,11174/47,11174/46, 11174/45,11174/44,188,187,191, 192,190,189	2431.13

Nokta No	Y	X
186	535061.71	4410419.73
187	535147.83	4410271.86
188	535152.22	4410270.58
189	535104.69	4410349.30
190	535116.69	4410327.28
191	535138.66	4410287.83
192	535127.48	4410308.14
11174/44	535146.15	4410280.62
11174/45	535152.69	4410297.49
11174/46	535125.57	4410313.62
11174/47	535128.51	4410328.22
11174/48	535132.77	4410341.87
11174/49	535131.16	4410351.10
11174/50	535118.27	4410363.99
11174/51	535101.28	4410396.96
11174/52	535089.56	4410407.50
11174/53	535070.07	4410413.95

ELİPSOİD : GRS80
DATUM : ITRF96
BAŞLANGIÇ EPOĞU : 2005.00
PROJEKSİYON : UTM(30-3)

Geliş Tarih ve No.su	Tescil Bildirimin ön sayfasına(6A) uygun düzenlenrek kontrol edilmiştir.	
Adı Soyadı	Düzenleyen Kadastro Müdürü / Lisanslı Büro	Kontrol eden Kontrol Memuru / Kontrrol Mühendisi
Tarih		
İmza		

Kadastro gören yerlerde yapılacak düzeltme ve değişiklik işlemleri için

TESCİL BİLDİRİMİ

İLİ	İLÇESİ	MAH. / KÖY	MEVKİİ
ESKİŞEHİR	TEPEBAŞI	YUKARISÖĞÜTÖNÜ	

Düzeltme-Ayırma-Birleştirme-Cins Değişikliği-İrtifak Hakkı -Yola terk/İhdas-Muhdesat Terkini -Kamulaştı

Kütük Sa.No.	Pafta No.	Ada No.	Parsel No.	Yüzölçümü			Cinsi	Maliki	Düşünceler ve İşlemin şekli
				H	m^2	dm^2			
	I24-B-19-A-4-C	11174	10000	0	0266	43	ARSA	MALİYE HAZİNESİ	İHDAS EDİLDİ
	I24-B-19-A-4-C	11174	10001	0	0430	95	ARSA	MALİYE HAZİNESİ	İHDAS EDİLDİ

TESCİL BİLDİRİMİ İSTEĞİME UYGUN OLARAK HAZIRLANMIŞTIR	ONAY Kadastro Müdürü

Fen Kayıt No	Düzenleyen		Kontrol Eden		Fen Klasörüne ve Megsis e		Belediye Encümeni / ~~İl Encümeni~~
2025	Kadastro Müdürlüğü/Lisanslı Büro		Kontrol Memuru Teknisyen	Kontrol Mühendisi	İşlenmiştir	Kontrol Edilmiştir.	Tarih...../...../2025 No:.....
Adı Soyadı							...../...../.....tarih ve
Tarih	...../...../2025	...../...../2025	...../...../2025	...../...../2025	...../...../2025	...../...../2025	.....Yevmiye Numarası ile tescil edilmiştir.
İmza							

TESCİL BİLDİRİMİ KROKİ SAYFASI

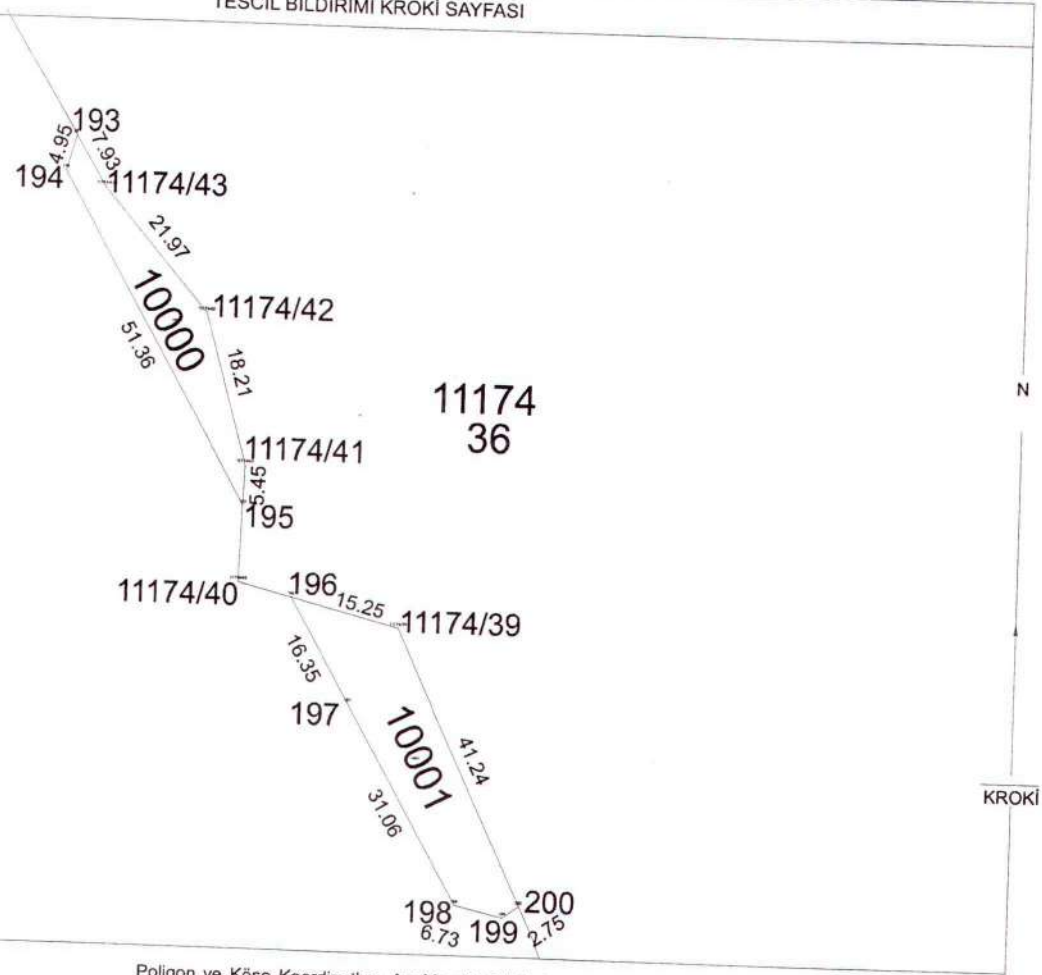

Poligon ve Köşe Koordinatları, Açı-Mesafe Bilgileri

Ada	Parsel	Noktalar	HesapAlan
11174	10000	193,11174/43,11174/42,X2, 11174/41,195,194	266.43

Nokta No	Y	X
193	535161.67	4410254.92
194	535160.28	4410250.17
195	535185.86	4410205.62
11174/41	535186.00	4410211.07
11174/42	535180.14	4410231.50
11174/43	535165.77	4410248.13

Ada	Parsel	Noktalar	HesapAlan
11174	10001	196,11174/39,200,199,198,197	430.95

Nokta No	Y	X
196	535192.79	4410193.57
197	535200.94	4410179.41
198	535216.41	4410152.47
199	535222.97	4410150.99
200	535225.23	4410152.55
11174/39	535207.56	4410189.81

ELİPSOİD : GRS80
DATUM : ITRF96
BAŞLANGIÇ EPOĞU : 2005.00
PROJEKSİYON : UTM(30-3)

Geliş Tarih ve No.su	Tescil Bildirimin ön sayfasına(6A) uygun düzenlenrek kontrol edilmiştir.	
Adı Soyadı	Düzenleyen Kadastro Müdürü / Lisanslı Büro	Kontrol eden Kontrol Memuru / Kontrrol Mühendisi
Tarih		
İmza		

[illegible] MÜH. İNŞ. [illegible] LTD. ŞTİ.
Hoşnediye Mah. [illegible] Sokak No:6/7-8
Tepebaşı-Eskişehir Tel:0222 230 27 57
Eskişehir VD.Başkanlığı 377 015 9345

Kadastro gören yerlerde yapılacak düzeltme ve değişiklik işlemleri için

TESCİL BİLDİRİMİ

İLİ	İLÇESİ	MAH. / KÖY	MEVKİİ
ESKİŞEHİR	TEPEBAŞI	YUKARISÖĞÜTÖNÜ	

Düzeltme-Ayırma-Birleştirme-Cins Değişikliği-İrtifak Hakkı -Yola terk/İhdas-Muhdesat Terkini -Kamulaştı

Kütük Sa.No.	Pafta No.	Ada No.	Parsel No.	Yüzölçümü			Cinsi	Maliki	Düşünceler ve İşlemin şekli
				H	m^2	dm^2			
	I24-B-19-D-1-B	11198	10002	0	0983	94	ARSA	MALİYE HAZİNESİ	İHDAS EDİLDİ

TESCİL BİLDİRİMİ İSTEĞİME UYGUN OLARAK HAZIRLANMIŞTIR

ONAY
Kadastro Müdürü

Fen Kayıt No	Düzenleyen		Kontrol Eden		Fen Klasörüne ve Megsis e		Belediye Encümeni / ~~İl Encümeni~~
2025	Kadastro Müdürlüğü/Lisanslı Büro		Kontrol Memuru Teknisyen	Kontrol Mühendisi	İşlenmiştir	Kontrol Edilmiştir.	Tarih...../...../2025 No:.....
Adı Soyadı							...../...../.....tarih ve
Tarih	...../...../2025	...../...../2025	...../...../2025	...../...../2025	...../...../2025	...../...../2025	.....Yevmiye Numarası
İmza							ile tescil edilmiştir.

TESCİL BİLDİRİMİ KROKİ SAYFASI

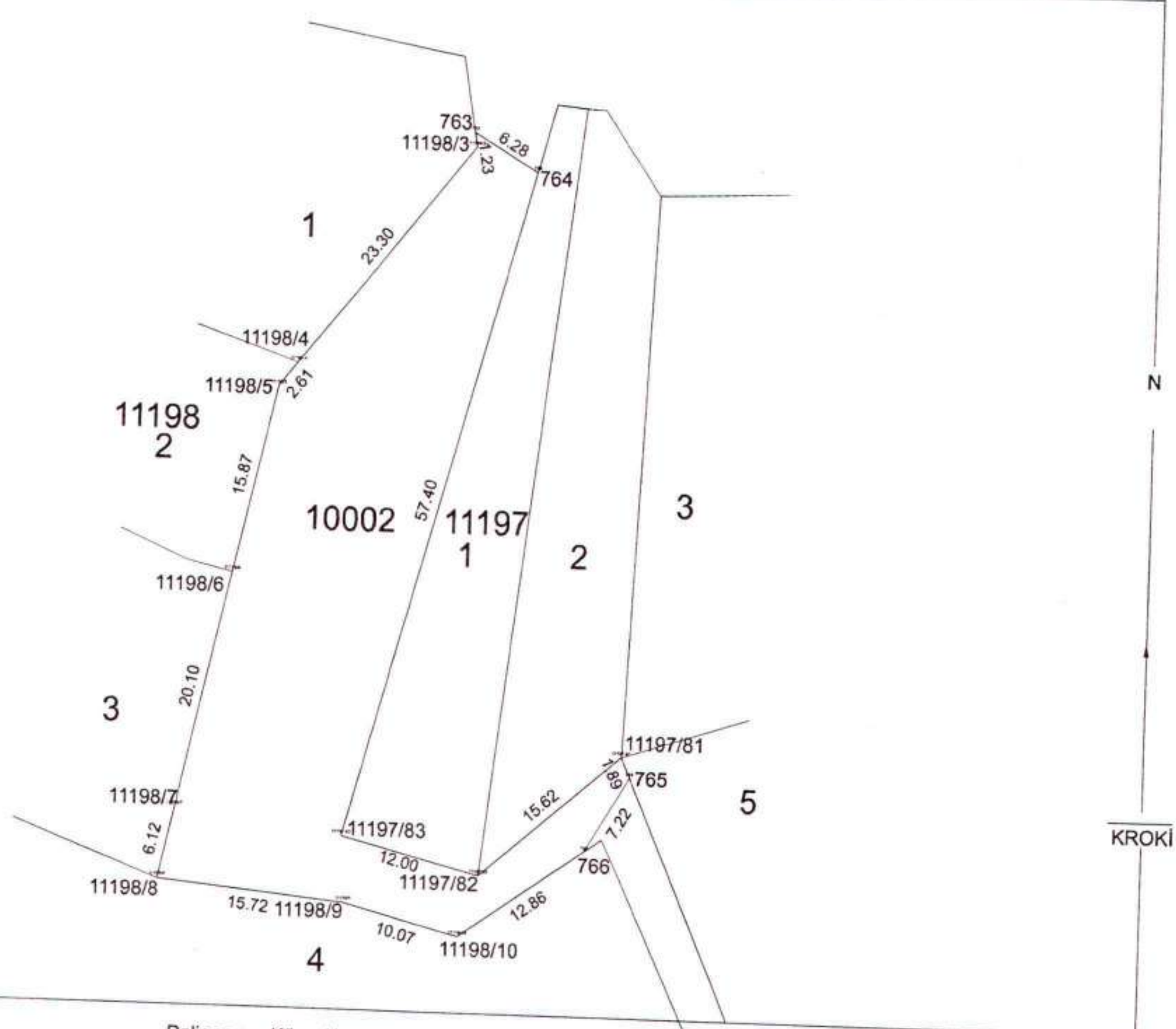

Poligon ve Köşe Koordinatları, Açı-Mesafe Bilgileri

Ada	Parsel	Noktalar	HesapAlan
	10002	764,11197/83,11197/82, 11197/81,765,766,11198/10, 11198/9,11198/8,11198/7, 11198/6,11198/5,11198/4, 11198/3,763	983.94

Nokta No	Y	X
763	535344.32	4409972.05
764	535349.73	4409968.85
765	535358.97	4409918.95
766	535355.30	4409912.73
11197/81	535358.22	4409920.69
11197/82	535346.43	4409910.45
11197/83	535334.80	4409913.43
11198/3	535344.53	4409970.83
11198/4	535330.08	4409952.54
11198/5	535328.46	4409950.49
11198/6	535325.01	4409935.01
11198/7	535320.74	4409915.36
11198/8	535319.44	4409909.38
11198/9	535335.08	4409907.84
11198/10	535344.82	4409905.28

ELİPSOİD : GRS80
DATUM : ITRF96
BAŞLANGIÇ EPOĞU : 2005.00
PROJEKSİYON : UTM(30-3)

Geliş Tarih ve No.su	Tescil Bildirimin ön sayfasına(6A) uygun düzenlenrek kontrol edilmiştir.	
Adı Soyadı	Düzenleyen Kadastro Müdürü / Lisanslı Büro	Kontrol eden Kontrol Memuru / Kontrrol Mühendisi
Tarih		
İmza		

Kadastro gören yerlerde yapılacak düzeltme ve değişiklik işlemleri için

TESCİL BİLDİRİMİ

İLİ	İLÇESİ	MAH. / KÖY	MEVKİİ
ESKİŞEHİR	TEPEBAŞI	YUKARISÖĞÜTÖNÜ	

Düzeltme-Ayırma-Birleştirme-Cins Değişikliği-İrtifak Hakkı -Yola terk/İhdas-Muhdesat Terkini -Kamulaştı

Kütük Sa.No.	Pafta No.	Ada No.	Parsel No.	Yüzölçümü			Cinsi	Maliki	Düşünceler ve İşlemin şekli
				H	m^2	dm^2			
	I24-B-19-D-1-B	11198	10003	0	0351	21	ARSA	MALİYE HAZİNESİ	YOLDAN İHDAS EDİLDİ

TESCİL BİLDİRİMİ İSTEĞİME UYGUN OLARAK HAZIRLANMIŞTIR

ONAY
Kadastro Müdürü

Fen Kayıt No	Düzenleyen		Kontrol Eden		Fen Klasörüne ve Megsis e		Belediye Encümeni / ~~İl Encümeni~~
2025	Kadastro Müdürlüğü/Lisanslı Büro		Kontrol Memuru Teknisyen	Kontrol Mühendisi	İşlenmiştir	Kontrol Edilmiştir.	Tarih...../...../2025 No:.....
Adı Soyadı							...../...../.....tarih ve
Tarih	...../...../2025	...../...../2025	...../...../2025	...../...../2025	...../...../2025	...../...../2025	.....Yevmiye Numarası
İmza							ile tescil edilmiştir.

TESCİL BİLDİRİMİ KROKİ SAYFASI

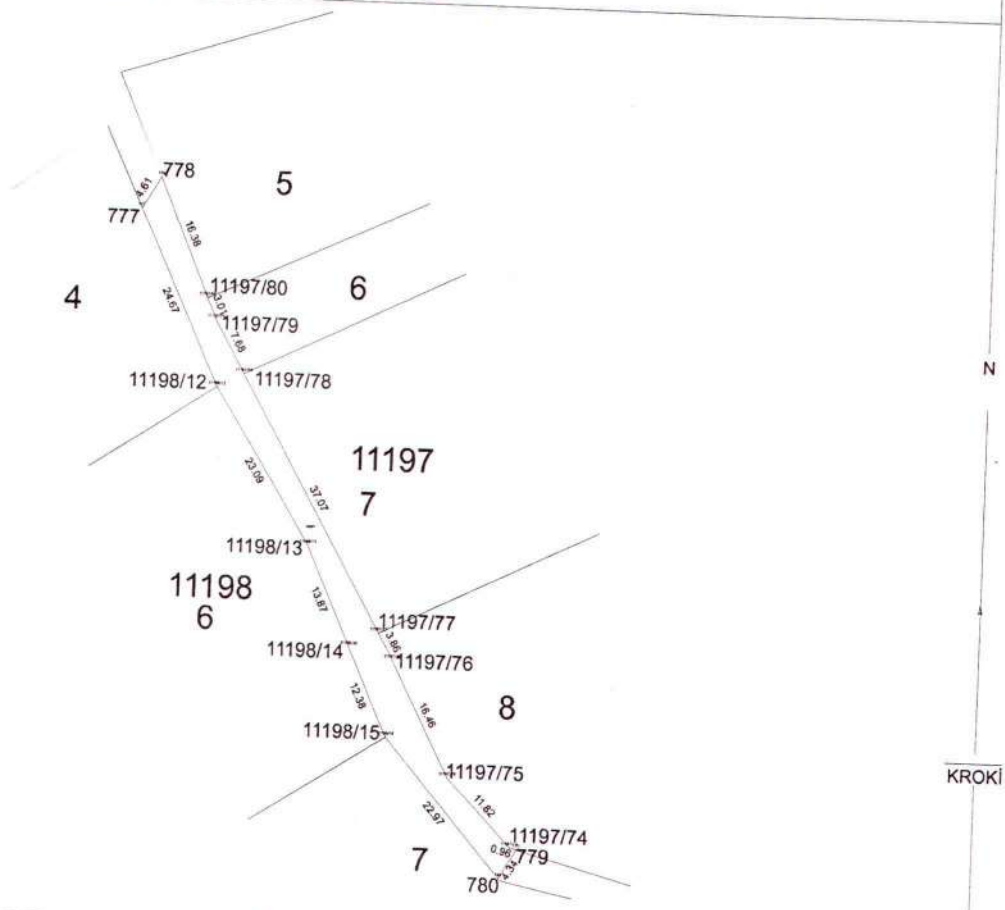

Poligon ve Köşe Koordinatları, Açı-Mesafe Bilgileri

Ada	Parsel	Noktalar	HesapAlan
11198	10003	779,780,11198/15,11198/14, 11198/13,11198/12,777,778, 11197/80,11197/79,11197/78, 11197/77,11197/76,11197/75, 11197/74	351.21

Nokta No	Y	X
777	535361.53	4409903.65
778	535363.87	4409907.62
779	535412.67	4409824.42
780	535410.47	4409820.69
11197/74	535411.75	4409824.67
11197/75	535403.51	4409833.15
11197/76	535395.92	4409847.76
11197/77	535394.03	4409851.13
11197/78	535375.36	4409883.15
11197/79	535371.57	4409889.83
11197/80	535370.37	4409892.59
11198/12	535372.03	4409881.33
11198/13	535384.47	4409861.87
11198/14	535390.21	4409849.25
11198/15	535395.38	4409838.01

ELİPSOİD : GRS80
DATUM : ITRF96
BAŞLANGIÇ EPOĞU : 2005.00
PROJEKSİYON : UTM(30-3)

Geliş Tarih ve No.su	Tescil Bildirimin ön sayfasına(6A) uygun düzenlenrek kontrol edilmiştir.	
Adı Soyadı	Düzenleyen Kadastro Müdürü / Lisanslı Büro	Kontrol eden Kontrol Memuru / Kontrrol Mühendisi
Tarih		
İmza		

MÜH. İNŞ. STI.
Tepebaşı-ESKİŞEHİR Tel:0222 230 27 57
Eskişehir VD Başkanlığı 377 015 9346

Kadastro gören yerlerde yapılacak düzeltme ve değişiklik işlemleri için

TESCİL BİLDİRİMİ

İLİ	İLÇESİ	MAH. / KÖY	MEVKİİ
ESKİŞEHİR	TEPEBAŞI	YUKARISÖĞÜTÖNÜ	

Düzeltme-Ayırma-Birleştirme-Cins Değişikliği-İrtifak Hakkı -Yola terk/İhdas-Muhdesat Terkini -Kamulaştı

Kütük Sa.No.	Pafta No.	Ada No.	Parsel No.	Yüzölçümü			Cinsi	Maliki	Düşünceler ve İşlemin şekli
				H	m^2	dm^2			
	I24-B-19-D-1-B	11198	10004	0	0355	08	ARSA	MALİYE HAZİNESİ	YOLDAN İHDAS EDİLDİ

TESCİL BİLDİRİMİ İSTEĞİME UYGUN OLARAK HAZIRLANMIŞTIR

ONAY
Kadastro Müdürü

Fen Kayıt No	Düzenleyen		Kontrol Eden		Fen Klasörüne ve Megsis e		Belediye Encümeni / ~~İl Encümeni~~
2025	Kadastro Müdürlüğü/Lisanslı Büro		Kontrol Memuru Teknisyen	Kontrol Mühendisi	İşlenmiştir	Kontrol Edilmiştir.	Tarih...../...../2025 No:.....
Adı Soyadı							...../...../.....tarih ve .....Yevmiye Numarası ile tescil edilmiştir.
Tarih	...../...../2025	...../...../2025	...../...../2025	...../...../2025	...../...../2025	...../...../2025	
İmza							

TESCİL BİLDİRİMİ KROKİ SAYFASI

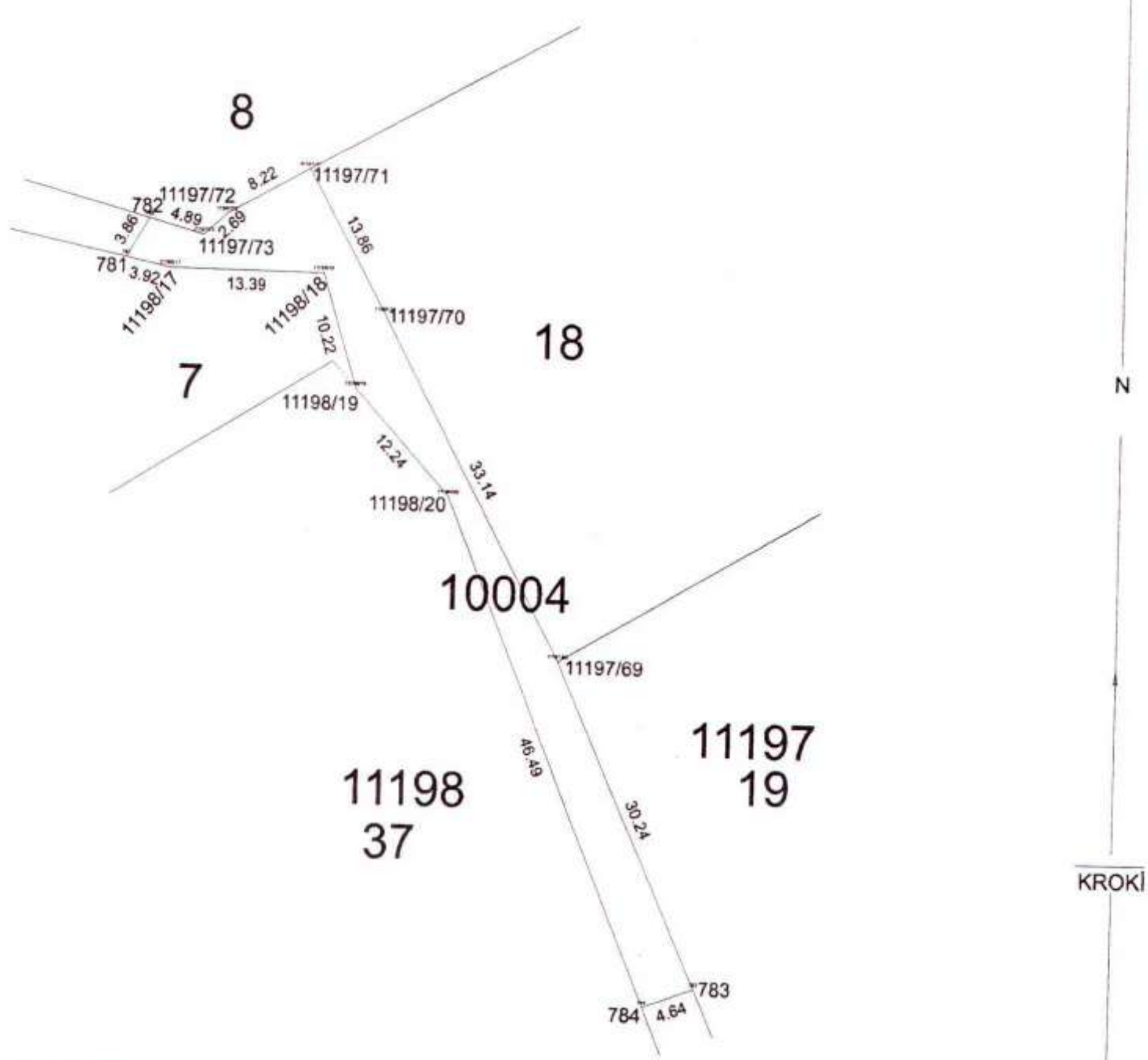

Poligon ve Köşe Koordinatları, Açı-Mesafe Bilgileri

Ada	Parsel	Noktalar	HesapAlan
11198	10004	782,11197/73,11197/72, 11197/71,11197/70,11197/69, 783,784,11198/20,11198/19, 11198/18,11198/17,781	355.08

Nokta No	Y	X
781	535420.76	4409818.41
782	535422.73	4409821.73
783	535471.26	4409757.30
784	535466.90	4409755.69
11197/69	535459.01	4409784.95
11197/70	535443.37	4409814.17
11197/71	535436.63	4409826.27
11197/72	535429.43	4409822.30
11197/73	535427.45	4409820.47
11198/17	535424.60	4409817.63
11198/18	535437.99	4409817.52
11198/19	535441.01	4409807.75
11198/20	535449.25	4409798.70

ELİPSOİD : GRS80
DATUM : ITRF96
BAŞLANGIÇ EPOĞU : 2005.00
PROJEKSİYON : UTM(30-3)

Geliş Tarih ve No.su	Tescil Bildirimin ön sayfasına(6A) uygun düzenlenrek kontrol edilmiştir.	
Adı Soyadı	Düzenleyen Kadastro Müdürü / Lisanslı Büro	Kontrol eden Kontrol Memuru / Kontrrol Mühendisi
Tarih		
İmza		

Kadastro gören yerlerde yapılacak düzeltme ve değişiklik işlemleri için

TESCİL BİLDİRİMİ

İLİ	İLÇESİ	MAH. / KÖY	MEVKİİ
ESKİŞEHİR	TEPEBAŞI	YUKARISÖĞÜTÖNÜ	

Düzeltme-Ayırma-Birleştirme-Cins Değişikliği-İrtifak Hakkı -Yola terk/İhdas-Muhdesat Terkini -Kamulaştı

Kütük Sa.No.	Pafta No.	Ada No.	Parsel No.	Yüzölçümü			Cinsi	Maliki	Düşünceler ve İşlemin şekli
				H	m^2	dm^2			
	I24-B-19-D-1-B	11198	10005	0	0939	58	ARSA	MALİYE HAZİNESİ	YOLDAN İHDAS EDİLDİ

TESCİL BİLDİRİMİ İSTEĞİME UYGUN OLARAK HAZIRLANMIŞTIR

ONAY
Kadastro Müdürü

Fen Kayıt No	Düzenleyen		Kontrol Eden		Fen Klasörüne ve Megsis e		Belediye Encümeni / İl Encümeni
2025	Kadastro Müdürlüğü/Lisanslı Büro		Kontrol Memuru Teknisyen	Kontrol Mühendisi	İşlenmiştir	Kontrol Edilmiştir.	Tarih...../...../2025 No:.....
Adı Soyadı							...../...../.....tarih ve .....Yevmiye Numarası ile tescil edilmiştir.
Tarih	...../...../2025	...../...../2025	...../...../2025	...../...../2025	...../...../2025	...../...../2025	
İmza							

TESCİL BİLDİRİMİ KROKİ SAYFASI

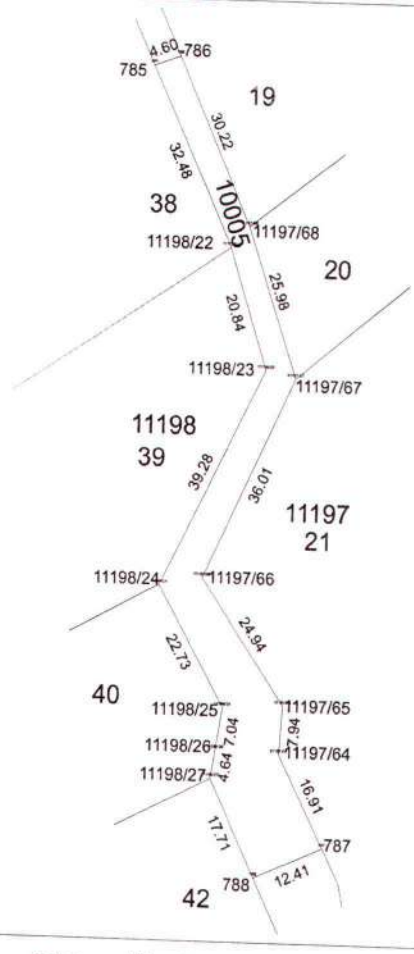

N

KROKİ

Poligon ve Köşe Koordinatları, Açı-Mesafe Bilgileri

Ada	Parsel	Noktalar	HesapAlan
11196	10005	785,786,11197/68,11197/67, 11197/66,11197/65,11197/64, 787,788,11198/27,11198/26, 11198/25,11198/24,11198/23, 11198/22	939.58

Nokta No	Y	X
785	535473.03	4409741.96
786	535477.34	4409743.55
787	535504.53	4409614.91
788	535493.20	4409609.86
11197/64	535496.88	4409630.00
11197/65	535497.35	4409637.92
11197/66	535483.28	4409658.52
11197/67	535498.04	4409691.36
11197/68	535489.58	4409715.92
11198/22	535486.63	4409712.47
11198/23	535493.01	4409692.63
11198/24	535476.11	4409657.17
11198/25	535487.29	4409637.38
11198/26	535486.24	4409630.42
11198/27	535485.54	4409625.83

ELİPSOİD : GRS80
DATUM : ITRF96
BAŞLANGIÇ EPOĞU : 2005.00
PROJEKSİYON : UTM(30-3)

Geliş Tarih ve No.su	Tescil Bildirimin ön sayfasına(6A) uygun düzenlenrek kontrol edilmiştir.	
Adı Soyadı	Düzenleyen Kadastro Müdürü / Lisanslı Büro	Kontrol eden Kontrol Memuru / Kontrrol Mühendisi
Tarih		
İmza		

SAN. VE TİC. LTD. ŞTİ.
Mağnuniye Mahallesi 781. Sokak No:6/7-8
Tepebaşı-ESKİŞEHİR Tel:0222 230 27 57
Eskişehir VD Başkanlığı: 877 015 9345

Kadastro gören yerlerde yapılacak düzeltme ve değişiklik işlemleri için

TESCİL BİLDİRİMİ

İLİ	İLÇESİ	MAH. / KÖY	MEVKİİ
ESKİŞEHİR	TEPEBAŞI	TUNALI	

Düzeltme-Ayırma-Birleştirme-Cins Değişikliği-İrtifak Hakkı -Yola terk/İhdas-Muhdesat Terkini -Kamulaştı

Kütük Sa.No.	Pafta No.	Ada No.	Parsel No.	Yüzölçümü			Cinsi	Maliki	Düşünceler ve İşlemin şekli
				H	m²	dm²			
	I24-B-19-D-1-B	11198	10006	0	0306	65	ARSA	MALİYE HAZİNESİ	YOLDAN İHDAS EDİLDİ

TESCİL BİLDİRİMİ İSTEĞİME UYGUN OLARAK HAZIRLANMIŞTIR

ONAY
Kadastro Müdürü

Fen Kayıt No	Düzenleyen		Kontrol Eden		Fen Klasörüne ve Megsis e		Belediye Encümeni / İl Encümeni
2025	Kadastro Müdürlüğü/Lisanslı Büro		Kontrol Memuru Teknisyen	Kontrol Mühendisi	İşlenmiştir	Kontrol Edilmiştir.	Tarih...../...../2025 No:.....
Adı Soyadı							...../...../.....tarih ve .....Yevmiye Numarası ile tescil edilmiştir.
Tarih	...../...../2025	...../...../2025	...../...../2025	...../...../2025	...../...../2025	...../...../2025	
İmza							

TESCİL BİLDİRİMİ KROKİ SAYFASI

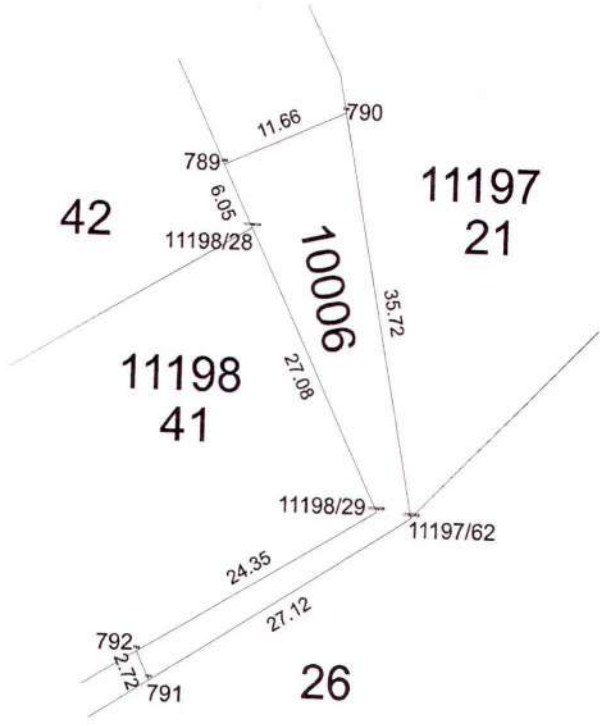

Poligon ve Köşe Koordinatları, Açı-Mesafe Bilgileri

Ada	Parsel	Noktalar	HesapAlan
0	10006	789,790,11197/62,791,792, 11198/29,11198/28	306.65

Nokta No	Y	X
789	535497.52	4409600.84
790	535508.17	4409605.59
791	535492.17	4409555.77
792	535491.06	4409558.25
11197/62	535514.93	4409570.51
11198/28	535500.14	4409595.38
11198/29	535511.84	4409570.96

ELİPSOİD : GRS80
DATUM : ITRF96
BAŞLANGIÇ EPOĞU : 2005.00
PROJEKSİYON : UTM(30-3)

Geliş Tarih ve No.su	Tescil Bildirimin ön sayfasına(6A) uygun düzenlenrek kontrol edilmiştir.	
Adı Soyadı	Düzenleyen Kadastro Müdürü / Lisanslı Büro	Kontrol eden Kontrol Memuru / Kontrrol Mühendisi
Tarih		
İmza		

ES HARİTA MÜH. İNŞ. SAN. VE TİC. LTD. ŞTİ
Hoşnudiye Mahallesi 761. Sokak No:5/7-8
Tepebaşı ESKİŞEHİR Telefon:222 230 27 57
Eskişehir VD.Başkanlığı: 877 015 9345

Kadastro gören yerlerde yapılacak düzeltme ve değişiklik işlemleri için

TESCİL BİLDİRİMİ

İLİ	İLÇESİ	MAH. / KÖY	MEVKİİ
ESKİŞEHİR	TEPEBAŞI	YUKARISÖĞÜTÖNÜ	

Düzeltme-Ayırma-Birleştirme-Cins Değişikliği-İrtifak Hakkı -Yola terk/İhdas-Muhdesat Terkini -Kamulaştı

Kütük Sa.No.	Pafta No.	Ada No.	Parsel No.	Yüzölçümü			Cinsi	Maliki	Düşünceler ve İşlemin şekli
				H	m^2	dm^2			
	~~I24B19D2A~~	~~11198~~	~~10007~~	~~0~~	~~0559~~	~~89~~	~~ARSA~~	~~MALİYE HAZİNESİ~~	İHDAS EDİLDİ

TESCİL BİLDİRİMİ İSTEĞİME UYGUN OLARAK HAZIRLANMIŞTIR

ONAY
Kadastro Müdürü

Fen Kayıt No	Düzenleyen		Kontrol Eden		Fen Klasörüne ve Megsis e		Belediye Encümeni / ~~İl Encümeni~~
2025	Kadastro Müdürlüğü/Lisanslı Büro		Kontrol Memuru Teknisyen	Kontrol Mühendisi	İşlenmiştir	Kontrol Edilmiştir.	Tarih...../...../2025 No:.....
Adı Soyadı							...../...../.....tarih ve .....Yevmiye Numarası ile tescil edilmiştir.
Tarih	...../...../2025	...../...../2025	...../...../2025	...../...../2025	...../...../2025	...../...../2025	
İmza							

TESCİL BİLDİRİMİ KROKİ SAYFASI

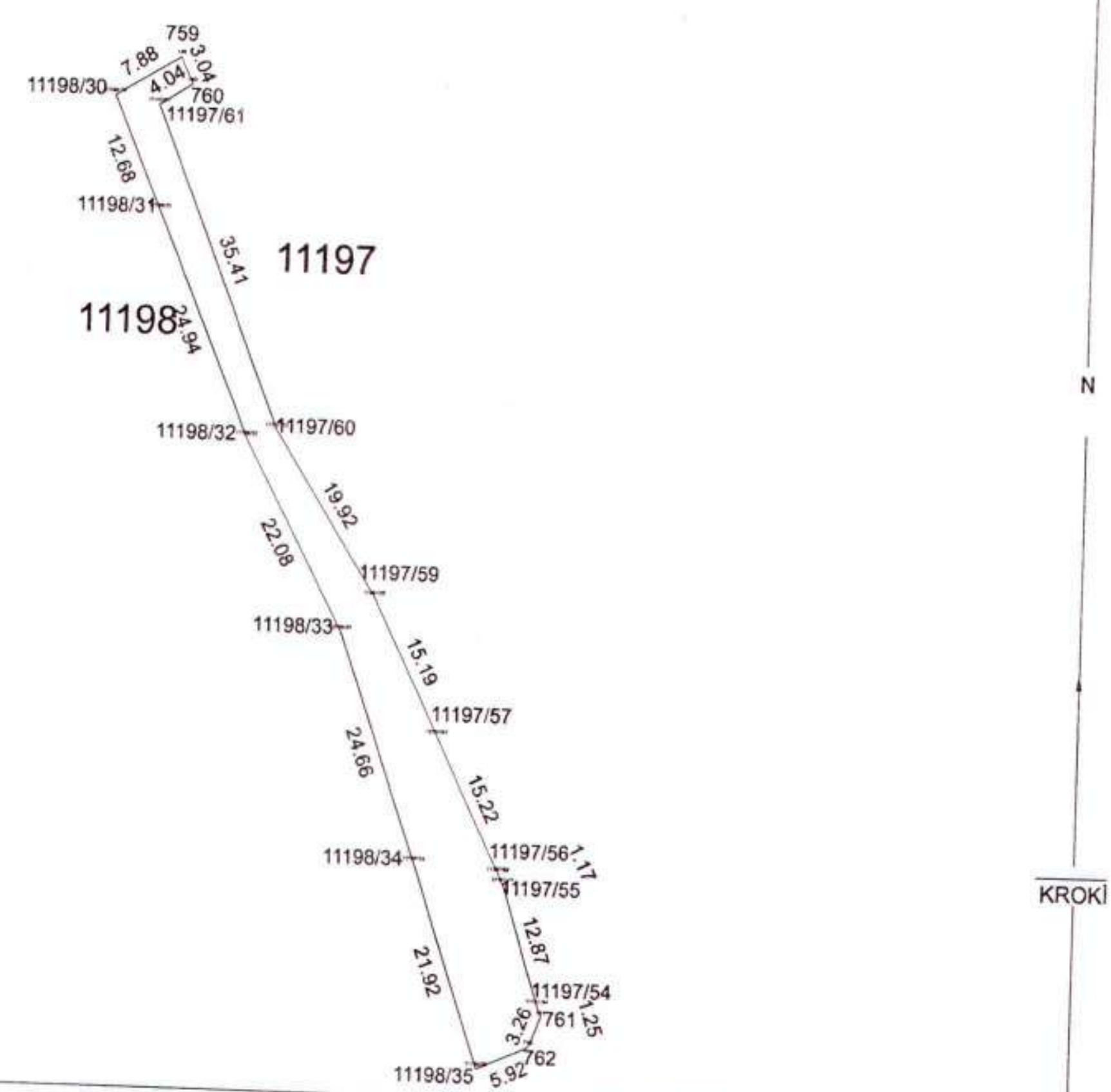

Poligon ve Köşe Koordinatları, Açı-Mesafe Bilgileri

Ada	Parsel	Noktalar	HesapAlan
0	10007	11197/61,11197/60,11197/59,X8, 11197/57,11197/56,11197/55, 11197/54,761,762,11198/35, 11198/34,11198/33,11198/32, 11198/31,11198/30,759,760	559.89

Nokta No	Y	X
759	535480.74	4409551.94
760	535481.98	4409549.16
761	535520.96	4409455.13
762	535519.79	4409452.09
11197/54	535520.56	4409456.32
11197/55	535516.61	4409468.57
11197/56	535516.10	4409469.62
11197/57	535509.39	4409483.28
11197/59	535502.50	4409497.31
11197/60	535491.78	4409514.11
11197/61	535478.58	4409546.97
11198/30	535474.02	4409547.83
11198/31	535478.96	4409536.15
11198/32	535488.69	4409513.17
11198/33	535499.04	4409493.68
11198/34	535507.31	4409470.44
11198/35	535514.38	4409449.70

ELİPSOİD : GRS80
DATUM : ITRF96
BAŞLANGIÇ EPOĞU : 2005.00
PROJEKSİYON : UTM(30-3)

Geliş Tarih ve No.su	Tescil Bildirimin ön sayfasına(6A) uygun düzenlenrek kontrol edilmiştir.	
Adı Soyadı	Düzenleyen Kadastro Müdürü / Lisanslı Büro	Kontrol eden Kontrol Memuru / Kontrrol Mühendisi
Tarih		
İmza		

Kadastro gören yerlerde yapılacak düzeltme ve değişiklik işlemleri için

TESCİL BİLDİRİMİ

İLİ	İLÇESİ	MAH. / KÖY	MEVKİİ
ESKİŞEHİR	TEPEBAŞI	YUKARISÖĞÜTÖNÜ	

Düzeltme-Ayırma-Birleştirme-Cins Değişikliği-İrtifak Hakkı -Yola terk/İhdas-Muhdesat Terkini -Kamulaştı

Kütük Sa.No.	Pafta No.	Ada No.	Parsel No.	Yüzölçümü			Cinsi	Maliki	Düşünceler ve İşlemin şekli
				H	m^2	dm^2			
	İ24B19D2A	11197	10008	0	0032	49	ARSA	MALİYE HAZİNESİ	YOLDAN İHDAS EDİLDİ

TESCİL BİLDİRİMİ İSTEĞİME UYGUN OLARAK HAZIRLANMIŞTIR

MALİYE HAZİNESİ

ONAY
Kadastro Müdürü

Fen Kayıt No	Düzenleyen		Kontrol Eden		Fen Klasörüne ve Megsis e		Belediye Encümeni / ~~İl Encümeni~~
2025	Kadastro Müdürlüğü/Lisanslı Büro		Kontrol Memuru Teknisyen	Kontrol Mühendisi	İşlenmiştir	Kontrol Edilmiştir.	Tarih...../...../2025 No:.....
Adı Soyadı							...../...../.....tarih ve
Tarih	...../...../2025	...../...../2025	...../...../2025	...../...../2025	...../...../2025	...../...../2025	.....Yevmiye Numarası
İmza							ile tescil edilmiştir.

TESCİL BİLDİRİMİ KROKİ SAYFASI

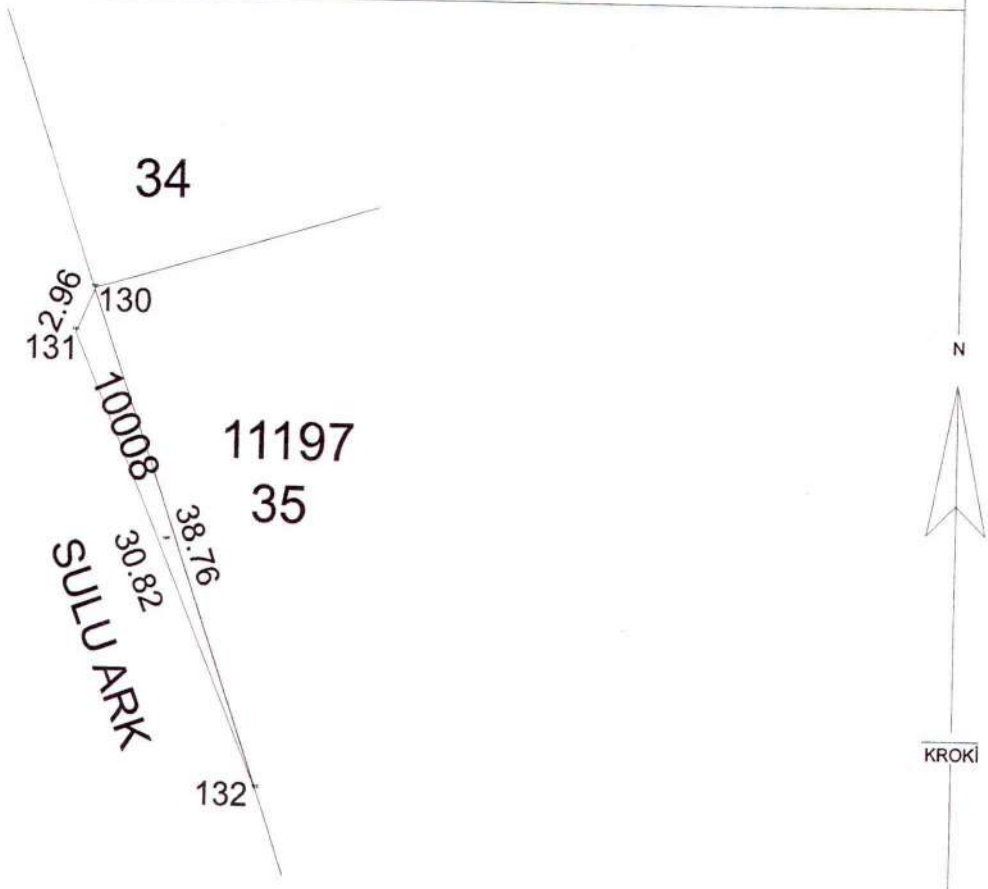

Poligon ve Köşe Koordinatları, Açı-Mesafe Bilgileri

Ada	Parsel	Noktalar	HesapAlan
11197	10008	130,132,131	32.49

Nokta No	Y	X
130	535526.44	4409438.72
131	535525.31	4409435.98
132	535537.32	4409407.60

ELİPSOİD : GRS80
DATUM : ITRF96
BAŞLANGIÇ EPOĞU : 2005.00
PROJEKSİYON : UTM(30-3)

Geliş Tarih ve No.su	Tescil Bildirimin ön sayfasına (6A) uygun düzenlenrek kontrol edilmiştir.	
Adı Soyadı	Düzenleyen Kadastro Müdürü / Lisanslı Büro	Kontrol eden Kontrol Memuru / Kontrrol Mühendisi
Tarih		
İmza		